

Nahverkehrsplan für den Nahverkehrsraum Vogtland

5. Fortschreibung - Stand 10.09.2024

Haltestellenpriorisierung barrierefreier Ausbau Bus- und Straßenbahnhaltestellen im Vogtland

Die Haltestellenpriorisierung beruht auf Bewertungen in den Kategorien "Fahrgäste" (nur teilweise vorhanden), "Netzfunktion" sowie "Point of Interest". Die Summe der jeweiligen Punktzahl ergibt die Gesamtwertung für die Priorisierung des barrierefreien Ausbaus der Bus- und Straßenbahnhaltestellen im Vogtland.

An Haltestellen ohne Zuwegung ist eine Prüfung bezüglich der Schaffung einer Zuwegung vorzunehmen.

unberücksichtigt: "nur Bahnanlandung" (siehe Infrastruktur SPNV-Haltestellen), "nur Ersatzverkehre/Mobil"; PSB: ohne Zahlen für Linientaxi und ALiTa

Stand 10.09.2024

Haltestellenname	Gemeinde	Fahrgäste 2023	davon PSB	Wertung Fahrgäste	Wertung Netzfunktion	Point of Interest (POI)	Wertung POI	Gesamtwertung	Keine Zuwegung	Wetterschutz an mind. 1 Steig vorhanden	Bemerkung
Plauen (Vogtl), Am Albertplatz	Plauen (Vogtl)	693.147	561.772	5	3	Pflegeheim, Verwaltung, Innenstadt/Fußgängerzone	4	12		x	barrierefrei
Plauen (Vogtl), Tunnel	Plauen (Vogtl)	2.388.362	2.388.355	5	3	Pflegeheim, Schule, Verwaltung, Theater, Einkaufszentrum, Innenstadt/Fußgängerzone	4	12		x	barrierefrei
Plauen (Vogtl), Bahnhof Mitte	Plauen (Vogtl)	136.702	121.413	5	4	Volkshochschule, Zulassungsstelle	2	11		x	barrierefrei
Plauen (Vogtl), Neue Elsterbrücke	Plauen (Vogtl)	351.606	351.606	5	2	Pflegeheim, Stadtbad, Sparkasse Vogtland	4	11		an Tram-HST	barrierefrei
Plauen (Vogtl), Vogtland-Klinikum	Plauen (Vogtl)	219.028	219.028	5	2	Krankenhaus, Festhalle, Festplatz	4	11		x	barrierefrei
Reichenbach (Vogtl), Postplatz	Reichenbach (Vogtl)	127.122		5	2	Schule, Verwaltung, Einkaufszentrum	4	11		x	barrierefrei
Rodewisch, Busbahnhof	Rodewisch	103.836		5	3	Krankenhaus, Pflegeheim, Schule	3	11		x	Grundrenovierung bereits erfolgt
Plauen (Vogtl), Busbahnhof	Plauen (Vogtl)	249.588	162.049	5	4	Park mit Aussichtsturm	1	10		x	barrierefrei
Plauen (Vogtl), Capitol	Plauen (Vogtl)	236.261	236.261	5	2	Kino, Innenstadt/Fußgängerzone	3	10		x	barrierefrei
Plauen (Vogtl), Dittrichplatz	Plauen (Vogtl)	265.736	242.341	5	2	Agentur für Arbeit, Schule	3	10		x	barrierefrei
Plauen (Vogtl), Neundorf	Plauen (Vogtl)	276.344	276.344	5	1	Schule, Verwaltung, Einkaufszentrum	4	10		x	barrierefrei
Auerbach (Vogtl), Gartenhaus	Auerbach (Vogtl)	83.977		5	2	Verwaltung	2	9		x	
Auerbach (Vogtl), Goethepark	Auerbach (Vogtl)	61.933		5	2	Schule	2	9		x	
Plauen (Vogtl), Chamissostraße	Plauen (Vogtl)	148.016	146.170	5	1	Pflegeheim, Schule	3	9		x	
Plauen (Vogtl), Dr.-Karl-Gelbke-Straße	Plauen (Vogtl)	161.774	161.774	5	1	Einkaufszentrum, Pflegeheim	3	9		x	barrierefrei
Plauen (Vogtl), Röntgenstraße	Plauen (Vogtl)	41.576	41.576	4	1	Krankenhaus, Museum	4	9		an Tram-HST	barrierefrei
Plauen (Vogtl), Seumestraße	Plauen (Vogtl)	123.784	112.543	5	1	Schulen	3	9		an Tram-HST	
Plauen (Vogtl), Südvorstadt	Plauen (Vogtl)	154.686	149.497	5	2	Schule	2	9		x	bedingt barrierefrei
Reichenbach (Vogtl), Bahnhof	Reichenbach (Vogtl)	43.329		4	3	Schule	2	9		x	
Reichenbach (Vogtl), Roßplatz	Reichenbach (Vogtl)	24.531		3	2	Schule, Verwaltung, Einkaufszentrum	4	9		x	
Auerbach (Vogtl), R.-Blum-Str.	Auerbach (Vogtl)	26.254		4	2	Schule	2	8		x	
Auerbach (Vogtl), unterer Bahnhof	Auerbach (Vogtl)	15.385		3	3	Schule	2	8		x	
Markneukirchen, Busbahnhof	Markneukirchen	67.744		5	1	Schule	2	8		x	
Netzschau, Markt	Netzschau	31.760		4	1	Schule, Verwaltung	3	8		x	
Oelsnitz (Vogtl), Markt	Oelsnitz (Vogtl)	26.119		4	1	Schule, Verwaltung	3	8		x	
Plauen (Vogtl), Anton-Kraus-Straße	Plauen (Vogtl)	180.645	180.645	5	1	Einkaufszentrum	2	8		x	barrierefrei
Plauen (Vogtl), Hans-Löwel-Platz	Plauen (Vogtl)	162.034	162.034	5	1	Ärztelhäuser	2	8		x	barrierefrei
Plauen (Vogtl), Hauptfriedhof	Plauen (Vogtl)	81.563	76.359	5	2	Friedhof	1	8		x	barrierefrei
Plauen (Vogtl), Stöckiger Str.	Plauen (Vogtl)	37.439	33.784	4	1	Schulen	3	8		x	
Reichenbach (Vogtl), A.-Schubert-Str.	Reichenbach (Vogtl)	49.067		4	2	Schule	2	8		x	
Reichenbach (Vogtl), J.-Mosen-Str.	Reichenbach (Vogtl)	28.878		4	2	Schule	2	8		x	
Rodewisch, Lindenstraße	Rodewisch	30.554		4	2	Schloßinsel, Landesgartenschau	2	8		x	
Adorf (Vogtl), Elstercafé	Adorf (Vogtl)	17.755		3	1	Schule, Gewerbegebiet	3	7		x	
Ellefeld, Rathaus	Ellefeld	26.320		4	1	Verwaltung	2	7		x	
Elsterberg (Vogtl), Markt	Elsterberg	12.679		3	1	Schule, Verwaltung	3	7		x	
Falkenstein (Vogtl), Jahnplatz	Falkenstein (Vogtl)	27.155		4	1	Schule	2	7		x	
Klingenthal (Sachs), Bahnhof	Klingenthal	20.836		3	2	Schule	2	7		x	
Klingenthal (Sachs), Markt	Klingenthal	19.761		3	1	Schule, Verwaltung	3	7		x	
Lengsfeld (Vogtl), Tischendorfplatz	Lengsfeld	25.114		4	1	Pflegeheim	2	7		x	
Mylau, Markt	Reichenbach (Vogtl)	36.000		4	1	Schule, Burg	2	7		x	
Plauen (Vogtl), Bickelstraße	Plauen (Vogtl)	69.249	65.497	5	2		0	7		x	
Plauen (Vogtl), Knielohstraße	Plauen (Vogtl)	99.596	99.596	5	2		0	7		an Tram-HST	bedingt barrierefrei
Plauen (Vogtl), Lessingstraße	Plauen (Vogtl)	34.532	31.318	4	1	Pflegeheim	2	7		x	
Plauen (Vogtl), Luxemburgplatz	Plauen (Vogtl)	7.244		2	1	Schule, Verwaltung, Einkaufszentrum, Pflegeheim	4	7		x	
Plauen (Vogtl), Neues Rathaus	Plauen (Vogtl)	34.861	34.861	4	2	Verwaltung, Museum	2	7		x	barrierefrei
Plauen (Vogtl), ob. St./Pausaer Str.	Plauen (Vogtl)	113.151	113.151	5	2		0	7		x	barrierefrei
Plauen (Vogtl), oberer Bahnhof / Stadtpark	Plauen (Vogtl)	32.966	32.966	4	2	Park mit Aussichtsturm	1	7		x	bedingt barrierefrei
Plauen (Vogtl), Röhmsstraße	Plauen (Vogtl)	37.017	24.502	4	1	Schule	2	7		x	
Plauen (Vogtl), Schloß Reusa	Plauen (Vogtl)	64.315	64.315	5	1	Museum	1	7		x	
Plauen (Vogtl), Siegerner Str.	Plauen (Vogtl)	24.859		3	1	Pflegeheim, Schule	3	7		x	
Plauen (Vogtl), Westbahnhof	Plauen (Vogtl)	67.595	67.595	5	2		0	7		x	
Plauen (Vogtl), Westend	Plauen (Vogtl)	35.270	35.270	4	1	Schule	2	7		x	
Reichenbach (Vogtl), Friedenschule	Reichenbach (Vogtl)	10.513		3	2	Schule	2	7		x	
Treuen (Vogtl), Markt	Treuen	14.005		3	1	Schule, Verwaltung	3	7		x	
Adorf (Vogtl), Bahnhof	Adorf (Vogtl)	33.916		4	2		0	6		x	
Adorf (Vogtl), Elsterbrücke	Adorf (Vogtl)	17.452		3	1	Schule	2	6		x	
Auerbach (Vogtl), Goetheschule	Auerbach (Vogtl)	15.726		3	1	Schule	2	6		x	
Auerbach (Vogtl), Pflegeheim	Auerbach (Vogtl)	7.963		2	1	Schule, Pflegeheim	3	6		x	
Auerbach (Vogtl), Reumtengraben Str.	Auerbach (Vogtl)	11.507		3	1	Schule	2	6		x	
Ellefeld, Ellefelder Hof	Ellefeld	18.466		3	1	Schule	2	6		x	
Falkenstein (Vogtl), Ellefelder Str.	Falkenstein (Vogtl)	20.197		3	1	Zoo / Tierpark	2	6		x	
Falkenstein (Vogtl), R.-Koch-Straße	Falkenstein (Vogtl)	10.142		3	1	Schule	2	6		x	
Klingenthal (Sachs), Zentrum	Klingenthal	27.677		4	1	Museum	1	6		x	
Markneukirchen, Rathaus	Markneukirchen	13.410		3	1	Verwaltung, Ausstellung	2	6		x	
Oelsnitz (Vogtl), Heppelplatz	Oelsnitz (Vogtl)	39.030		4	1	Museum	1	6		x	
Oelsnitz (Vogtl), O.-Riedel-Str./Tennisplatz	Oelsnitz (Vogtl)	15.071		3	1	Schule	2	6		x	
Plauen (Vogtl), Böhrerstraße	Plauen (Vogtl)	13.992	202	3	1	Schule, Museum	2	6		x	
Plauen (Vogtl), Kastanienweg	Plauen (Vogtl)	19.436	19.436	3	1	Pflegeheim	2	6		x	barrierefrei
Plauen (Vogtl), Lessingschule	Plauen (Vogtl)	13.392		3	1	Schule	2	6		x	
Plauen (Vogtl), Martin-Luther-Straße	Plauen (Vogtl)	102.856	102.856	5	1		0	6		an Tram-HST	barrierefrei
Plauen (Vogtl), Morgenbergstraße	Plauen (Vogtl)	150.149	150.149	5	1		0	6		k.A.	
Plauen (Vogtl), Plamag	Plauen (Vogtl)	53.994	53.095	5	1		0	6		x	barrierefrei
Plauen (Vogtl), Preißelgölz	Plauen (Vogtl)	141.975	141.975	5	1		0	6		x	bedingt barrierefrei
Plauen (Vogtl), Reusa	Plauen (Vogtl)	58.389	58.389	5	1		0	6		x	barrierefrei
Plauen (Vogtl), Seehaus	Plauen (Vogtl)	158.252	158.252	5	1		0	6		x	barrierefrei
Plauen (Vogtl), Sutenwiese	Plauen (Vogtl)	60.963	60.963	5	1		0	6		an Tram-HST	
Plauen (Vogtl), Waldfrieden	Plauen (Vogtl)	106.443	105.456	5	1		0	6		x	barrierefrei
Plauen (Vogtl), Wartburgplatz	Plauen (Vogtl)	51.668	51.668	5	1		0	6		x	
Reichenbach (Vogtl), Altstadtpark	Reichenbach (Vogtl)	10.499		3	1	Pflegeheim	2	6		x	
Reichenbach (Vogtl), Hotel Adler	Reichenbach (Vogtl)	3.748		1	2	Pflegeheim, Schule	3	6		x	
Schöneck (Vogtl), Paracelsusklinik	Schöneck (Vogtl)	5.683		2	1	Krankenhaus, Schule	3	6		x	
Schöneck (Vogtl), Schule	Schöneck (Vogtl)	28.350		4	0	Schule	2	6		x	
Schöneck (Vogtl), Sohrstraße	Schöneck (Vogtl)	11.575		3	1	Schule	2	6		x	
Theuma, Schule	Theuma	11.883		3	1	Schule	2	6		x	
Theuma, Warte	Theuma	9.189		2	1	Schule, Verwaltung	3	6		x	
Tirpersdorf, Warenhaus	Tirpersdorf	13.054		3	1	Verwaltung	2	6		x	
Treuen (Vogtl), Rathaus	Treuen	8.286		2	1	Schule, Verwaltung	3	6		x	
Weischlitz, Schule	Weischlitz	31.532		4	0	Schule	2	6		x	
Werda (Vogtl), Warte	Werda	13.008		3	1	Schule	2	6		x	
Adorf (Vogtl), Zentralschule	Adorf (Vogtl)	15.996		3	0	Schule	2	5		x	
Auerbach (Vogtl), Fröbelplatz	Auerbach (Vogtl)	8.550		2	1	Pflegeheim	2	5		x	
Auerbach (Vogtl), Seminarstraße	Auerbach (Vogtl)	14.616		3	0	Schule	2	5		x	
Auerbach (Vogtl), Siegelohplatz	Auerbach (Vogtl)	6.199		2	1	Schule	2	5		x	
Bad Elster, Am Kuhberg	Bad Elster	11.050		3	0	Pflegeheim	2	5		x	
Bad Elster, König Albert Theater	Bad Elster	8.349		2	1	Freilichtbühne, Thermo	2	5		x	
Erbach (Vogtl), Schule	Markneukirchen	11.497		3	0	Schule	2	5		x	
Falkenstein (Vogtl), Bahnhof	Falkenstein (Vogtl)	19.961		3	2		0	5		x	
Falkenstein (Vogtl), Schlossplatz	Falkenstein (Vogtl)	8.221		2	1	Pflegeheim	2	5		x	
Hammerbrücke, Schule	Muldenhammer	11.787		3	0	Schule	2	5		x	
Hauptmannsgrün, Schule	Heinsdorfergrund	9.295		2	1	Schule	2	5		x	
Jocketa, Schule	Rahlf	9.838		2	0	Schule, Verwaltung	3	5		x	
Klingenthal (Sachs), Parkplatz Schloßstraße	Klingenthal	6.568		2	1	Schule, Tierpark	2	5		x	
Krebes, Schule	Weischlitz	10.565		3	0	Schule	2	5		x	
Markneukirchen, Gymnasium	Markneukirchen	11.399		3	0	Schule	2	5		x	
Markneukirchen, Wohlfahrtener Str.	Markneukirchen	5.777		2	1	Pflege	2	5		x	
Melthauer (Vogtl), Schule	Rosenbach (Vogtl)	13.745		3	0	Schule	2	5		x	
Muldenhammer, Tannenbergesthal, Gasth Tanne	Muldenhammer	6.397		2	1	Verwaltung	2	5	</		

Nahverkehrsplan für den Nahverkehrsraum Vogtland

5. Fortschreibung - Stand 10.09.2024

Haltestellenpriorisierung

barrierefreier Ausbau Bus- und Straßenbahnhaltestellen im Vogtland

Haltestellenname	Gemeinde	Fahrgäste 2022	davon PSB	Wertung Fahrgäste	Wertung Netzfunktion	Point of Interest (POI)	Wertung POI	Gesamtwertung	Keine Zuwegung	Wetterschutz an mind. 1 Steig vorhanden	Bemerkung
Neumark (Sachs), Markt	Neumark	7.624		2	0	Schule, Verwaltung	3	5		x	
Neumark (Sachs), Schule	Neumark	23.731		2	0	Schule	2	5		x	auf Schulgelände
Neustadt (Vogtl), Ort	Neustadt (Vogtl)	6.622		3	1	Verwaltung	2	5		x	
Oelsnitz (Vogtl), Bahnhof	Oelsnitz (Vogtl)	19.330		3	2		0	5		x	
Oelsnitz (Vogtl), Gymnasium	Oelsnitz (Vogtl)	20.741		3	0	Schule	2	5			
Oelsnitz (Vogtl), Karl-Marx-Platz	Oelsnitz (Vogtl)	20.573		3	0	Schule	2	5			
Oelsnitz (Vogtl), Willy-Brandt-Ring	Oelsnitz (Vogtl)	6.584		2	1	Schule	2	5			
Pausa, Schule	Pausa-Mühltröf	17.766		3	0	Schule	2	5			
Plauen (Vogtl), Am Stadtwald	Plauen (Vogtl)	27.110	27.110	4	1		0	5			an Tram-HST
Plauen (Vogtl), Carl-von-Ossietzky-Weg	Plauen (Vogtl)	28.351	28.351	4	1		0	5		x	barrierefrei
Plauen (Vogtl), Hofer Straße	Plauen (Vogtl)	45.182	45.182	4	1		0	5		x	barrierefrei
Plauen (Vogtl), Klinikum	Plauen (Vogtl)	3.322		1	1	Krankenhaus	3	5		x	
Plauen (Vogtl), Marie-Curie-Straße	Plauen (Vogtl)	33.169	33.169	4	1		0	5		x	barrierefrei
Plauen (Vogtl), Schlachthofstraße	Plauen (Vogtl)	33.318	33.318	4	1		0	5		x	
Plauen (Vogtl), Stadtpark	Plauen (Vogtl)	4.781	4.300	1	1	Krankenhaus, Freilichtbühne	3	5		x	
Reichenbach (Vogtl), Friedhof	Reichenbach (Vogtl)	33.799		4	1		0	5		x	
Reichenbach (Vogtl), Siedlung	Reichenbach (Vogtl)	26.270		4	1		0	5		x	
Rodevisch, Klinikum Obergöltzsch	Rodevisch	3.532		1	1	Krankenhaus	3	5			Aufstellung Warthehaus geplant barrierefrei
Rodevisch, Pestalozzi Gymnasium	Rodevisch	12.114		3	0	Schule	2	5		x	
Rodevisch, Schiller-Grundschule	Rodevisch	10.547		3	0	Schule	2	5			
Schöneck (Vogtl), Bahnhof	Schöneck (Vogtl)	7.680		2	2	Gewerbegebiet	1	5		x	
Treuen (Vogtl), Bahnhof	Treuen	10.630		3	2		0	5		x	
Treuen (Vogtl), Schule	Treuen	12.244		3	0	Schule	2	5		x	
Werdä (Vogtl), Sportplatz	Werdä	5.342		2	1	Schule	2	5		x	
Auerbach (Vogtl), Friedensring	Auerbach (Vogtl)	9.405		2	0	Schule	2	4		x	
Auerbach (Vogtl), Hinterhain Schule	Auerbach (Vogtl)	5.513		2	0	Schule	2	4			
Auerbach (Vogtl), Jägerstraße	Auerbach (Vogtl)	23.761		3	1		0	4		x	
Auerbach (Vogtl), K.-Kollwitz-Straße	Auerbach (Vogtl)	11.868		3	1		0	4		x	
Auerbach (Vogtl), Mühlgrün	Auerbach (Vogtl)	12.207		3	1		0	4		x	
Auerbach (Vogtl), Schützenhaus	Auerbach (Vogtl)	15.362		3	1		0	4		x	
Bad Elster, Schule	Bad Elster	9.564		2	0	Schule	2	4		x	
Bad Elster, Wagenhalle	Bad Elster	7.060		2	2		0	4		x	
Bergen (b Auerbach), Am Rathaus	Bergen	3.154		1	1	Verwaltung	2	4		x	
Bobenuekirchen, Warte	Bösenbrunn	3.673		1	0	Schule, Verwaltung	3	4		x	
Eichigt (b Oelsnitz), Schule	Eichigt	9.401		2	0	Schule	2	4			
Falkenstein (Vogtl), Dr.-Külz-Str.	Falkenstein (Vogtl)	23.766		3	1		0	4		x	
Jößnitz, Hotel	Plauen (Vogtl)	23.228		3	1		0	4		x	
Lengenfeld (Vogtl), Bahnhofstraße	Lengenfeld	17.667		3	1		0	4			
Lengenfeld (Vogtl), Parkschule	Lengenfeld	8.443		2	0	Schule	2	4			
Lengenfeld (Vogtl), Stadtschule	Lengenfeld	5.058		2	0	Schule	2	4		x	
Limbach (Vogtl), Montessor Schule	Limbach	3.192		1	1	Schule	2	4			
Muldensammer, Jägersgrün, Warte	Muldensammer	16.594		2	0		0	4		x	
Mylau, Thälmannstraße	Reichenbach (Vogtl)	7.350		2	2		0	4		x	
Oberheinsdorf, Gasthof	Heinsdorfergrund	3.314		1	1	Verwaltung	2	4		x	
Oberlosa, Sportplatz	Plauen (Vogtl)	4.289		1	1	Schule	2	4		x	
Oelsnitz (Vogtl), Kinderhort	Oelsnitz (Vogtl)	3.287		1	1	Schule, Ausstellung, Museum	2	4		x	
Plauen (Vogtl), Am Vogtlandstadion	Plauen (Vogtl)	15.260	15.260	3	1		0	4		x	barrierefrei
Plauen (Vogtl), Hainstraße	Plauen (Vogtl)	4.788	4.745	1	1	Eisenbahn, Freizeitpark	2	4			
Plauen (Vogtl), Lettestraße	Plauen (Vogtl)	23.727	23.727	3	1		0	4			
Plauen (Vogtl), Mammnenstraße	Plauen (Vogtl)	4.534	4.315	1	1	Pflegeheim	2	4			
Plauen (Vogtl), Ostvorstadt	Plauen (Vogtl)	16.039	16.039	3	1		0	4		x	
Plauen (Vogtl), Wartberg	Plauen (Vogtl)	18.433	18.433	3	1		0	4			
Plohn, Freizeitpark	Lengenfeld	4.376		1	1	Freizeitpark	2	4		x	
Reichenbach (Vogtl), Gambirinus	Reichenbach (Vogtl)	7.949		2	0	Schule	2	4		x	
Reißig, Alznerstraße	Plauen (Vogtl)	7.386		2	1	Gewerbegebiet	1	4		x	
Rodevisch, A.-Bebel-Str.	Rodevisch	5.488		2	1	Kindergarten	2	4			
Rodevisch, Gondelteich	Rodevisch	2.915		1	1	Schloßinsel, Landesgartenschau	1	4			
Rothenkirchen(Vogtl), Rathaus	Steinberg	4.104		1	0	Verwaltung, Gewerbegebiet	3	4			
Thoßfeld, Schule	Neuensalz	8.225		2	0	Schule	2	4		x	
Treuen (Vogtl), Bismarckplatz	Treuen	10.102		3	1		0	4		x	
Triebel (Vogtl), Warte	Triebel (Vogtl)	7.112		2	0	Verwaltung	2	4		x	
Zwota, Hammerplatz	Klingenthal	6.169		2	1	Museum	1	4		x	
Adorf (Vogtl), Krankenhaus	Adorf (Vogtl)	173		0	0	Krankenhaus	3	3		x	
Auerbach (Vogtl), Abzweig Brunn	Auerbach (Vogtl)	6.254		2	1		0	3		x	
Auerbach (Vogtl), Bendelstein	Auerbach (Vogtl)	8.095		2	1		0	3		x	
Auerbach (Vogtl), Dittesstraße	Auerbach (Vogtl)	2.226		0	1	Schule	2	3		x	
Auerbach (Vogtl), Heizhaus	Auerbach (Vogtl)	5.552		2	1		0	3		x	
Auerbach (Vogtl), Hohengrün	Auerbach (Vogtl)	1.127		0	1	Pflegeheim	2	3		x	
Auerbach (Vogtl), Kristallpalast	Auerbach (Vogtl)	959		0	1	Schule	2	3			
Auerbach (Vogtl), Neumark/Bebelstraße	Auerbach (Vogtl)	11.983		3	0		0	3			
Auerbach (Vogtl), Neumark/Nicolaistr.	Auerbach (Vogtl)	19.911		3	0		0	3			
Auerbach (Vogtl), obere Bahnhofstraße	Auerbach (Vogtl)	4.464		1	0	Gewerbegebiet	1	3		x	
Auerbach (Vogtl), Rathaus	Auerbach (Vogtl)	3.685		1	0	Verwaltung	2	3			
Auerbach (Vogtl), Schlossstraße	Auerbach (Vogtl)	3.486		1	1	Museum	1	3		x	
Bad Brambach, Gaststätte	Bad Brambach	3.016		1	0	Schule	2	3		x	
Bad Brambach, Klinik	Bad Brambach	0		0	0	Kurklinik	3	3			
Bad Elster, Brunenberg	Bad Elster	176		0	0	Krankenhaus, Pflegeheim	3	3		x	nur BürgerBus
Bad Elster, Haus Weiße Elster	Bad Elster	96		0	0	Kurklinik	3	3			nur BürgerBus
Bad Elster, Königliches Kurhaus	Bad Elster	656		0	0	Heilbad, Museum, Theater, Terme	3	3			
Bad Elster, M.-A.-Nexö-Str.	Bad Elster	1.301		0	0	Kurklinik	3	3			
Bad Elster, Rosengarten	Bad Elster	10.679		3	0		0	3		x	
Bad Elster, Vogtland-Klinik	Bad Elster	266		0	0	Krankenhaus	3	3			
Bad Elster, W. Rathenau-Str.	Bad Elster	145		0	0	Kurklinik	0	3			nur BürgerBus
Dorfstadt (Vogtl), Ziegengasse	Falkenstein (Vogtl)	4.982		1	0	Schule	2	3		x	
Eichigt (b Oelsnitz), Bürgerhaus	Eichigt	156		0	0	Schule, Verwaltung	3	3		x	
Erlbach (Vogtl), Wende	Markneukirchen	12.284		3	0		0	3		x	
Falkenstein (Vogtl), Hauptstraße	Falkenstein (Vogtl)	971		0	1	Schule	2	3			
Falkenstein (Vogtl), Plauen Hof	Falkenstein (Vogtl)	6.536		2	1		0	3		x	
Großfriesen, Warte	Plauen (Vogtl)	5.725		2	1		0	3		x	
Grünbach (Vogtl), Schule	Grünbach	1.788		0	0	Schule, Verwaltung, Pflege	3	3			
Grünbach (Vogtl), Wendelstein	Grünbach	3.607		1	0	Schule	2	3		x	
Jößnitz, Dorfplatz	Plauen (Vogtl)	5.854		2	1		0	3		x	
Klingenthal (Sachs), Alten- und Pflegeheim	Klingenthal	262		0	1	Pflegeheim	2	3		x	
Klingenthal (Sachs), Kopernikusring	Klingenthal	8.743		2	1		0	3		x	
Klingenthal (Sachs), Post	Klingenthal	9.289		2	1		0	3			
Klingenthal (Sachs), Seniorenheim	Klingenthal	5.903		2	1		0	3		x	
Klingenthal (Sachs), Vogtland Arena	Klingenthal	1.332		0	1	Skisprungschanze	2	3			
Kottengrün, Warte	Werdä	9.751		2	1		0	3			
Lengenfeld (Vogtl), Bahnhof	Lengenfeld	4.918		1	2		0	3		x	
Lengenfeld (Vogtl), Gewerbegebiet	Lengenfeld	3.797		1	1	Gewerbegebiet	1	3			
Lengenfeld (Vogtl), Kirche/Friedhof	Lengenfeld	3		0	0	Friedhof, Schule	3	3			nur BürgerBus
Lengenfeld (Vogtl), Zwickauer Str.	Lengenfeld	7.166		2	1		0	3		x	
Limbach (Vogtl), Markt	Limbach	1.980		1	1	Verwaltung	2	3		x	
Markneukirchen, Fruchtmarkt	Markneukirchen	5.745		2	1		0	3			
Markneukirchen, R.-Wagner-Str.	Markneukirchen	9.105		2	1		0	3		x	
Markneukirchen, Sächsischer Hof	Markneukirchen	8.001		2	1		0	3		x	
Markneukirchen, Schweizerhaus	Markneukirchen	16.895		3	0		0	3			
Mechelgrün, Zschoplkau	Neuensalz	5.506		2	1		0	3			
Mehltheuer (Vogtl), Schleizer Str.	Rosenbach (Vogtl)	3.772		1	0	Verwaltung	2	3		x	
Mühlleithen (Vogtl), Kammweg	Klingenthal	2.475		0	1	Sommerrodelbahn	2	3		x	
Neundorf (b Plauen), Dorfplatz	Plauen (Vogtl)	57		0	1	Schule	2	3			
Oberlosa, Kirche	Plauen (Vogtl)	5.678		2	1		0	3		x	
Oelsnitz (Vogtl), K.-Liebknecht-Str.	Oelsnitz (Vogtl)	8.690		2	1		0	3			
Oelsnitz (Vogtl), Ö.-Riedel-Str., Mitte	Oelsnitz (Vogtl)	5.775		2	1		0	3		x	
Oelsnitz (Vogtl), Plauensche Str.	Oelsnitz (Vogtl)	3.462		1	0	Schule	2	3			
Oelsnitz (Vogtl), R.-Luxemburg-Straße	Oelsnitz (Vogtl)	9.387		2	1		0	3			
Plauen (Vogtl), Beethovenstraße	Plauen (Vogtl)	6.214	6.214	2	1		0	3			K.A.
Plauen (Vogtl), Berliner Hof	Plauen (Vogtl)	9.696		2	1		0	3		x	
Plauen (Vogtl), Jößnitzer Straße	Plauen (Vogtl)	6.242	6.094	2	1		0	3			
Plauen (Vogtl), Karlstraße	Plauen (Vogtl)	9.511	9.511	2	1		0	3		x	

Nahverkehrsplan für den Nahverkehrsraum Vogtland

5. Fortschreibung - Stand 10.09.2024

Haltestellenpriorisierung

barrierefreier Ausbau Bus- und Straßenbahnhaltestellen im Vogtland

Haltestellenname	Gemeinde	Fahrgäste 2022	davon PSB	Wertung Fahrgäste	Wertung Netzfunktion	Point of Interest (POI)	Wertung POI	Gesamtwertung	Keine Zuwegung	Wetterschutz an mind. 1 Steig vorhanden	Bemerkung
Plauen (Vogtl), Schrödelstraße	Plauen (Vogtl)	9.031	8.139	2	1			0	3		x
Plauen (Vogtl), Straßberger Str.	Plauen (Vogtl)	110		0	0	Pflegeheim, Schule	3	3			
Plauen (Vogtl), Wallstraße	Plauen (Vogtl)	8.244	8.244	2	1			0	3		
Plauen (Vogtl), Weststraße	Plauen (Vogtl)	3.351	3.324	1	1	Bergwerk	1	3			
Rebesgrün, Rathaus	Auerbach (Vogtl)	6.786		2	1			0	3		x
Reichenbach (Vogtl), Am Graben	Reichenbach (Vogtl)	2.230		0	1	Pflegeheim	2	3			
Reichenbach (Vogtl), Dammsteinstraße	Reichenbach (Vogtl)	7.337		2	1			0	3		x
Reichenbach (Vogtl), Humboldtstraße	Reichenbach (Vogtl)	3.768		1	2			0	3		
Reichenbach (Vogtl), Klausener Str.	Reichenbach (Vogtl)	5.467		2	1			0	3		
Reichenbach (Vogtl), Krankenhaus	Reichenbach (Vogtl)	6.054		2	1			0	3		x
Reichenbach (Vogtl), Lengenfelder Str.	Reichenbach (Vogtl)	5.185		2	1			0	3		x
Reichenbach (Vogtl), Tankstelle Gew.Ring	Reichenbach (Vogtl)	3.588		1	1	Gewerbegebiet	1	3			
Reißig, Cafe	Plauen (Vogtl)	5.448		2	1			0	3		x
Rödewisch, A.-Schweitzer-Str.	Rödewisch	1.547		0	1	Krankenhaus, Planetarium	2	3			
Rödewisch, Hellweg Baumarkt	Rödewisch	7.545		2	1			0	3		x
Rödewisch, Postplatz	Rödewisch	5.579		2	1			0	3		x
Rödewisch, STR	Rödewisch	5.441		2	1			0	3		barrierefrei
Rothenkirchen(Vogtl), Dorfplatz	Steinberg	2.781		1	0	Schule	2	3			
Schöneck (Vogtl), Ferienpark	Schöneck (Vogtl)	2.947		1	2			0	3		x
Schöneck (Vogtl), Haselmühlweg	Schöneck (Vogtl)	1.827		0	1	Pflegeheim	2	3			
Schöneck (Vogtl), Kirchplatz	Schöneck (Vogtl)	3.304		1	0	Verwaltung	2	3			
Syrau, Warte	Rosenbach (Vogtl)	6.416		2	0	Höhle	1	3			x
Taltitz, Gasth	Oelsnitz (Vogtl)	5.101		2	1			0	3		x
Taltitz, Taltitzer Kreuz	Oelsnitz (Vogtl)	5.510		2	1			0	3		x
Thobell, Dorfplatz	Neuensalz	4.197		1	0	Schule	2	3			x
Treuen (Vogtl), Treuener Hof	Treuen	9.790		2	1			0	3		
Adorf (Vogtl), Goesmanstraße	Adorf (Vogtl)	11		0	0	Schule	2	2			nur BürgerBus
Adorf (Vogtl), Markt	Adorf (Vogtl)	1.203		0	0	Verwaltung	2	2			
Adorf (Vogtl), Seniorenhaus	Adorf (Vogtl)	24		0	0	Pflegeheim	2	2			nur BürgerBus
Adorf (Vogtl), Sparkasse	Adorf (Vogtl)	99		0	0	Sparkasse, AOK	2	2			nur BürgerBus
Adorf (Vogtl), Talstraße	Adorf (Vogtl)	3.062		1	1			0	2		x
Adorf (Vogtl), Waldbad	Adorf (Vogtl)	4.803		1	1			0	2		x
Auerbach (Vogtl), A.-Schweitzer-Str.	Auerbach (Vogtl)	5.326		2	0			0	2		x
Auerbach (Vogtl), Altmarkt	Auerbach (Vogtl)	7.140		2	0			0	2		
Auerbach (Vogtl), Feldstraße	Auerbach (Vogtl)	4.929		1	1			0	2		x
Auerbach (Vogtl), Göltzschtalzentrum	Rödewisch	925		0	0	Einkaufszentrum	2	2			
Auerbach (Vogtl), oberer Bahnhof	Auerbach (Vogtl)	55		0	0	Pflegeheim	2	2			x
Auerbach (Vogtl), Seniorenheim	Auerbach (Vogtl)	190		0	0	Pflegeheim	2	2			x
Auerbach (Vogtl), Sternkoppel	Auerbach (Vogtl)	6.697		2	0			0	2		
Bad Brambach, Kurmittelhaus	Bad Brambach	0		0	0	Heilbad, Heilquelle	2	2			
Bad Elster, Badstraße	Bad Elster	1.086		0	0	Rehaklinik	2	2			k.A.
Bad Elster, Reuth, Wende	Bad Elster	6.413		2	0			0	2		x
Beerheide, Kulturhaus	Auerbach (Vogtl)	3.644		1	1			0	2		x
Bergern (b Auerbach), Abzweig Thema	Bergern	2.717		1	1			0	2		x
Bergern (b Auerbach), Einkaufsmarkt	Bergern	2.766		1	1			0	2		
Ellefeld, Schulstraße	Ellefeld	274		0	0	Schule	2	2			
Elsterberg (Vogtl), Schule	Elsterberg	2		0	0	Schule	2	2			x
Falkenstein (Vogtl), Brandstraße	Falkenstein (Vogtl)	3.715		1	1			0	2		x
Falkenstein (Vogtl), Gewerbegebiet	Falkenstein (Vogtl)	445		0	1	Gewerbegebiet	1	2			x
Falkenstein (Vogtl), Paul-Popp-Str.	Falkenstein (Vogtl)	234		0	0	Zoo / Tierpark	2	2			
Falkenstein (Vogtl), W.-Rudert-Platz	Falkenstein (Vogtl)	250		0	0	Verwaltung	2	2			
Hauptmannsgrün, Siedlung	Heinsdorfergrund	3.655		1	1			0	2		x
Jocketa, Bahnhof	Pöhl	1.201		0	0	Schule, Brücke	2	2			x
Jößnitz, Reißiger Str.	Plauen (Vogtl)	2.832		1	1			0	2		
Kauschwitz, Schulort	Plauen (Vogtl)	225		0	0	Pflegeheim	2	2			x
Klingenthal (Sachs), Aachberg	Klingenthal	2.650		1	1			0	2		
Klingenthal (Sachs), Gasthof Döhlerwald	Klingenthal	3.144		1	1			0	2		x
Klingenthal (Sachs), Gasthof Stern	Klingenthal	2.780		1	1			0	2		
Klingenthal (Sachs), Gewerbegebiet	Klingenthal	771		0	1	Gewerbegebiet	1	2			
Klingenthal (Sachs), Königsplatz	Klingenthal	4.583		1	1			0	2		x
Klingenthal (Sachs), Lindenstraße	Klingenthal	4.969		1	1			0	2		x
Klingenthal (Sachs), Nordbahnhof	Klingenthal	4.696		1	1			0	2		x
Klingenthal (Sachs), Untere Marktstraße	Klingenthal	2.810		1	1			0	2		
Lengenfeld (Vogtl), Grün	Lengenfeld	4.411		1	1			0	2		x
Lengenfeld (Vogtl), Rathaus	Lengenfeld	413		0	0	Verwaltung	2	2			
Lengenfeld (Vogtl), Seniorenheim	Lengenfeld	98		0	0	Pflegeheim	2	2			x
Leubnitz (b Plauen), Warte	Rosenbach (Vogtl)	2.627		1	0	Ausstellung	1	2			x
Markneukirchen, Neubaugebiet	Markneukirchen	8.470		2	0			0	2		x
Mechelgrün, Warte	Neuensalz	4.283		1	1			0	2		x
Mehlthauer (Vogtl), Leubnitzer Str.	Rosenbach (Vogtl)	1.413		0	0	Schule, Museum	2	2			x
Morgenröthe-Rautenk. Kreuzung	Muldenhammer	5.312		2	0			0	2		x
Morgenröthe-Rautenk., Wende	Muldenhammer	829		0	0	Schule	2	2			x
Mühltröf, Warte	Pausa-Mühltröf	4.606		1	0	Gewerbegebiet	1	2			x
Mylau, Abzw Göltzschtalbrücke	Reichenbach (Vogtl)	4.712		1	1			0	2		x
Netzschkau, A.-Schubert-Str.	Netzschkau	0		0	0	Pflegeheim, Brücke	2	2			
Netzschkau, Diakonie	Netzschkau	0		0	0	Pflegeheim	2	2			x
Netzschkau, Elisabethstraße	Netzschkau	5.223		2	0			0	2		
Netzschkau, Schule	Netzschkau	1.582		0	0	Schule	2	2			
Neumark (Sachs), Hirtgasse	Neumark	365		0	0	Schule	2	2			
Neundorf (b Plauen), Neundorf, Elstertalblick	Plauen (Vogtl)	887		0	0	Pflegeheim	2	2			x
Neundorf (b Plauen), Schule	Plauen (Vogtl)	1.530		0	0	Schule	2	2			
Oberlosa, Gewerbegebiet	Plauen (Vogtl)	1.460		0	1	Gewerbegebiet	1	2			
Oelsnitz (Vogtl), Ahrenfeld	Oelsnitz (Vogtl)	3.139		1	1			0	2		x
Oelsnitz (Vogtl), Untermansgrün, Ort	Oelsnitz (Vogtl)	4.734		1	1			0	2		x
Plauen (Vogtl), Grüner Kranz	Plauen (Vogtl)	444		0	0	Schule	2	2			
Plauen (Vogtl), Herbartsschule	Plauen (Vogtl)	100		0	0	Schule	2	2			
Plauen (Vogtl), M.-Planck-Str.	Plauen (Vogtl)	9		0	0	Schule	2	2			
Plauen (Vogtl), Plauenpark	Plauen (Vogtl)	94		0	0	Einkaufszentrum	2	2			
Plauen (Vogtl), Plauenpark West	Plauen (Vogtl)	1.791		0	0	Einkaufszentrum	2	2			x
Plauen (Vogtl), Rückertschule	Plauen (Vogtl)	542		0	0	Schule	2	2			
Plauen (Vogtl), Stahlbau	Plauen (Vogtl)	4.915	4.462	1	1			0	2		x
Rebesgrün, Dörfel	Auerbach (Vogtl)	4.279		1	1			0	2		
Reichenbach (Vogtl), Abzw Unterheinsdorf	Reichenbach (Vogtl)	871		0	1	Gewerbegebiet	1	2			x
Reichenbach (Vogtl), Gewerbegebiet	Reichenbach (Vogtl)	841		0	1	Gewerbegebiet	1	2			
Reichenbach (Vogtl), Gewerbehing	Reichenbach (Vogtl)	2.152		0	1	Gewerbegebiet	1	2			x
Reichenbach (Vogtl), H.-Dindas-Str.	Reichenbach (Vogtl)	2.588		1	1			0	2		
Reichenbach (Vogtl), Lehe	Reichenbach (Vogtl)	330		0	0	Pflegeheim	2	2			
Reichenbach (Vogtl), Park des Friedens	Reichenbach (Vogtl)	1.096		0	2			0	2		
Reichenbach (Vogtl), Stadt Dresden	Reichenbach (Vogtl)	7.915		2	0			0	2		
Reichenbach (Vogtl), Untere Dunkelgasse	Reichenbach (Vogtl)	797		0	2			0	2		x
Reißig, Schmiede	Plauen (Vogtl)	2.400		0	1	Ausstellung, Freigehege	1	2			
Remtengrün, Talblick	Auerbach (Vogtl)	5.391		2	0			0	2		x
Remtengrün, Schule	Auerbach (Vogtl)	1.073		0	0	Schule	2	2			x
Rödewisch, BSZ	Rödewisch	4		0	0	Schule	2	2			Ausbau zur Landesgartenschau
Rödewisch, Rigs Zwergerland	Rödewisch	1.756		0	0	Gewerbegebiet, Kindergarten	2	2			
Rödewisch, Lengenfelder Str.	Rödewisch	4.590		1	1			0	2		
Rödewisch, Rathaus	Rödewisch	809		0	0	Verwaltung, Landesgartenschau	2	2			
Rödewisch, Rützensgrüner Str.	Rödewisch	55		0	0	Schule	2	2			
Rotschau, Ortsmitte	Reichenbach (Vogtl)	5.060		2	0			0	2		x
Schnarrtanne, Bad Reiboldsgrün, Warte	Auerbach (Vogtl)	278		0	0	Schule	2	2			x
Schnarrtanne, Vogelsgrün	Auerbach (Vogtl)	4.201		1	0	Ausstellung	1	2			x
Schreibersgrün, Gemeinde	Treuen	4.356		1	1			0	2		
Schreibersgrün, Kuxenberg	Treuen	2.619		1	1			0	2		x
Schreibersgrün, Schule	Treuen	4.633		1	1			0	2		x
Siebenbrunn/Straßel, Gasth Steinknock	Markneukirchen	2.736		1	1			0	2		x
Söhl (Vogtl), Wende	Bad Elster	5.253		2	0			0	2		x
Syrau, Lessingstraße	Rosenbach (Vogtl)	6.925		2	0			0	2		x
Taltitz, Neue Welt	Oelsnitz (Vogtl)	1.649		0	0			1	2		x
Thiersgarten (Plauen), Warte	Plauen (Vogtl)	4.108		1	1	Gewerbegebiet	1	2			x
Tipersdorf, Morgner	Tipersdorf	2.619		1	1			0	2		x
Treuen (Vogtl), Am langen Teich	Treuen	4.166		1	1			0	2		x

Nahverkehrsplan für den Nahverkehrsraum Vogtland

5. Fortschreibung - Stand 10.09.2024

Haltestellenpriorisierung barrierefreier Ausbau Bus- und Straßenbahnhaltestellen im Vogtland

Haltestellenname	Gemeinde	Fahrgäste 2022	davon PSB	Wertung Fahrgäste	Wertung Netzfunktion	Point of Interest (POI)	Wertung POI	Gesamt-wertung	Keine Zuwegung	Wetterschutz an mind. 1 Steig vorhanden	Bemerkung
Trieb (Vogtl), Am Bach	Falkenstein (Vogtl)	4.687		1	1			2		x	
Unterheinsdorf, Gasth Herfurt	Heinsdorfergrund	3.992		1	1			2		x	
Unterheinsdorf, Gasth Malz	Heinsdorfergrund	3.435		1	1			2		x	
Weischlitz, Alterauflegeheim	Weischlitz	0	0	0	0	Pflegeheim	2	2	x		
Weischlitz, Ambulanz	Weischlitz	1.876		0	0	Pflegeheim	2	2		x	
Wernesgrün, Goldener Hirsch	Steinberg	5.848		2	0		0	2		x	
Wildenau b Auerbach, Mitteldorf	Steinberg	1.148		0	0	Pflegeheim	2	2		x	
Wohlhausen, Gasthof	Markneukirchen	2.601		1	1		0	2		x	
Wohlhausen, Zentrallhalle	Markneukirchen	2.352		0	1	Ausstellung	1	2		x	
Zaulsdorf, Weberei	Mühlental	525		0	1	Gewerbegebiet	1	2	x	x	
Adorf (Vogtl), Botanischer Garten	Adorf (Vogtl)	11		0	0	Botanischer Garten, Waldbad	1	1	x		nur BürgerBus
Adorf (Vogtl), Rathaus	Adorf (Vogtl)	549		0	0	Museum	1	1	x		
Adorf (Vogtl), Schadendeck	Adorf (Vogtl)	69		0	1		0	1	x	x	
Adorf (Vogtl), Talschlößchen	Adorf (Vogtl)	855		0	1		0	1			
Arnoldsgrün, Ort	Schöneck (Vogtl)	2.098		0	1		0	1		x	
Arnoldsgrün, Warte	Schöneck (Vogtl)	833		0	1		0	1	x		
Auerbach (Vogtl), Alter Weg	Auerbach (Vogtl)	958		0	1		0	1	x	x	
Auerbach (Vogtl), Gasthof Eiche	Auerbach (Vogtl)	618		0	1		0	1		x	
Auerbach (Vogtl), Hinterham, Einkaufsmarkt	Auerbach (Vogtl)	3.290		1	0		0	1			
Auerbach (Vogtl), Remesgrün, Lassallestraße	Auerbach (Vogtl)	3.735		1	0		0	1		x	
Auerbach (Vogtl), Remesgrün, Schule	Auerbach (Vogtl)	2.819		1	0		0	1		x	
Auerbach (Vogtl), Schradlerpark	Auerbach (Vogtl)	911		0	1		0	1			
Auerbach (Vogtl), Stadtpark	Auerbach (Vogtl)	1.362		0	1		0	1			
Bad Brambach, Abzweig Bahnhof	Bad Brambach	2.546		1	0		0	1			
Bad Elster, Bahnhof	Bad Elster	2.957		1	0		0	1		x	
Bad Elster, Friedhof	Bad Elster	4.962		1	0		0	1		x	
Bad Elster, Haus Irma	Bad Elster	1.612		0	1		0	1			
Bad Elster, Landhaus	Bad Elster	1.854		0	1		0	1		x	
Beerheide, Hauptbrunn	Auerbach (Vogtl)	2.500		0	1		0	1		x	
Beerheide, Sportplatz	Auerbach (Vogtl)	1.764		0	1		0	1		x	
Bergern (b Auerbach), Gasthof Goldener Hahn	Bergern	2.088		0	1		0	1		x	
Bergern (b Auerbach), Jahngrün	Bergern	782		0	1		0	1		x	
Breitenfeld (Vogtl), Gewerbegebiet	Markneukirchen	106		0	0	Gewerbegebiet	1	1	x	x	
Breitenfeld (Vogtl), Wende	Markneukirchen	2.551		1	0		0	1	x	x	
Brunn (Reichenbach), Post	Reichenbach (Vogtl)	2.014		0	0	Freigehege	1	1		x	Mast ungünstig positioniert
Coschütz (Elsterberg), Kulturhaus	Elsterberg	2.895		1	0		0	1	x	x	
Eich (Sachs), Rodewischer Straße	Treuen	555		0	0	Gewerbegebiet	1	1			
Ellefeld, Rathenastraße	Ellefeld	2.017		0	1		0	1			
Elsterberg (Vogtl), Gasthof Linde	Elsterberg	3.939		1	0		0	1			
Eubabrunn, Freilichtmuseum	Markneukirchen	145		0	0	Museum	1	1	x		
Falkenstein (Vogtl), Abzw Oberlauterbach	Falkenstein (Vogtl)	89		0	1		0	1			
Falkenstein (Vogtl), Edeka	Falkenstein (Vogtl)	357		0	0	Gewerbegebiet	1	1			
Falkenstein (Vogtl), Ortsteil Siebenhitz	Falkenstein (Vogtl)	1.079		0	1		0	1			
Friesen (Vogtl), Gasthof	Reichenbach (Vogtl)	32		0	1		0	1		x	
Gopplagrün, Höhe	Markneukirchen	72		0	1		0	1	x	x	
Görmitz (b Oelsnitz), Abzw Raasdorf	Oelsnitz (Vogtl)	112		0	1		0	1	x	x	
Görmitz (b Oelsnitz), Abzw Schöneck	Oelsnitz (Vogtl)	430		0	1		0	1			
Görmitz (b Oelsnitz), Ort	Oelsnitz (Vogtl)	547		0	1		0	1	x		
Gottesberg (Vogtl), Warte	Muldenhammer	2.158		0	1		0	1		x	
Großfriesen, Abzweig Theuma	Plauen (Vogtl)	1.522		0	1		0	1	x	x	
Grünbach (Vogtl), Bayerischer Hof	Grünbach	2.561		1	0		0	1			
Hammerbrücke, Turnhalle	Muldenhammer	2.508		1	0		0	1		x	
Hartmannsgrün(Oelsn), Abzweig	Treuen	801		0	1		0	1	x		
Hartmannsgrün/Treuen, Alte Schule	Treuen	3.189		1	0		0	1		x	
Hartmannsgrün/Treuen, Feuerwehr	Treuen	2.615		1	0		0	1			
Hauptmannsgrün, Dorfmitte	Heinsdorfergrund	2.218		0	1		0	1		x	
Hauptmannsgrün, Schweizerhaus	Heinsdorfergrund	1.978		0	1		0	1			
Jößnitz, Bildungstätte	Plauen (Vogtl)	1.926		0	1		0	1			
Klingenthal (Sachs), Alter Staffeleweg	Klingenthal	611		0	1		0	1			
Klingenthal (Sachs), Am Glastentempel	Klingenthal	2.268		0	1		0	1		x	
Klingenthal (Sachs), Bahnhofstraße	Klingenthal	1.626		0	1		0	1		x	
Klingenthal (Sachs), Brückenstraße	Klingenthal	270		0	1		0	1			
Klingenthal (Sachs), Fuchslochweg	Klingenthal	1.804		0	1		0	1		x	
Klingenthal (Sachs), Gasthof Goldberg	Klingenthal	1.909		0	1		0	1		x	
Klingenthal (Sachs), Grenzübergang	Klingenthal	2.135		0	1		0	1	x		
Klingenthal (Sachs), Grüner Baum	Klingenthal	2.085		0	1		0	1			
Klingenthal (Sachs), Harmonikawerk	Klingenthal	809		0	1		0	1			
Klingenthal (Sachs), Herrenwald	Klingenthal	172		0	1		0	1	x		
Klingenthal (Sachs), Mittelbergstraße	Klingenthal	318		0	1		0	1			
Klingenthal (Sachs), Mühlenstraße	Klingenthal	2.381		0	1		0	1	x		
Klingenthal (Sachs), Steinbach	Klingenthal	1.173		0	1		0	1			
Klingenthal (Sachs), Unteres Waldgut	Klingenthal	369		0	1		0	1	x		
Klingenthal (Sachs), Wende	Klingenthal	1.896		0	1		0	1	x	x	
Klingenthal (Sachs), Wettinstraße	Klingenthal	1.890		0	1		0	1		x	
Klingenthal (Sachs), Zwotaer Str.	Klingenthal	794		0	1		0	1			
Kottengrün, Wende	Werda	2.674		1	0		0	1	x	x	
Kottenheide, Ferienheim	Werda	209		0	1		0	1	x	x	
Kürbitz (Vogtland), Dorfplatz	Weischlitz	2.453		0	0	Museum	1	1			
Landwast, Wende	Markneukirchen	1.725		1	0	Museum	1	1		x	
Langenbach (Vogtl), Warte	Pausa-Mühltröf	2.584		1	0		0	1		x	
Lengenfeld (Vogtl), Abzw Waldkirchen	Lengenfeld	1.857		0	1		0	1		x	
Lengenfeld (Vogtl), Baumwollspinnerei	Lengenfeld	1.813		0	1		0	1		x	
Limbach (Vogtl), Bahnhofstraße	Limbach	1.067		0	1		0	1			
Markneukirchen, Gewerbegebiet	Markneukirchen	0		0	0	Gewerbegebiet	1	1			
Markneukirchen, Muskinstr. Museum	Markneukirchen	131		0	0	Museum	1	1			
Meßbach (Plauen), Warte	Plauen (Vogtl)	915		0	1		0	1		x	
Meßbach (Plauen), Zum Burgetich	Plauen (Vogtl)	109		0	1		0	1	x		
Morgenröthe-Rautenk. Raumfahrtmuseum	Muldenhammer	184		0	0	Ausstellung	1	1			
Möschwitz, Warte	Pöhl	3.160		1	0		0	1		x	
Mühltröf, Bahnhof	Pausa-Mühltröf	3.405		1	0		0	1			
Muldenberg, Abzw Hammerbrücke	Grünbach	3.173		1	0		0	1	x	x	
Netzschnau, Abzw Brocklau	Netzschnau	2.612		1	0		0	1		x	
Netzschnau, Bahnhof	Netzschnau	3.303		1	0		0	1		x	
Neudorf (b Auerbach), Warte	Neustadt (Vogtl)	664		0	0		0	1		x	
Neuensalz, Am Hohen Berg	Neuensalz	222		0	0	Gewerbegebiet	1	1			
Neuensalz, Warte	Neuensalz	3.526		1	0		0	1		x	
Neundorf (b Plauen), Am Anger	Plauen (Vogtl)	3		0	1		0	1			
Neundorf (b Plauen), Hort	Plauen (Vogtl)	2.111		0	0	Hort, Kindergarten	1	1			
Oberheinsdorf, Abzw Waldkirchen	Heinsdorfergrund	669		0	1		0	1		x	
Oberheinsdorf, Am Raumbach	Heinsdorfergrund	620		0	1		0	1	x	x	
Oberheinsdorf, Dorfgrenze	Heinsdorfergrund	848		0	1		0	1		x	
Oberlauterbach/Vogtl, Kreuzung	Falkenstein (Vogtl)	2.618		1	0		0	1		x	
Oberlosa, Abzw Oberlosa	Plauen (Vogtl)	152		0	1		0	1			
Oberlosa, Am Steinbruch	Plauen (Vogtl)	497		0	1		0	1		x	
Oberlosa, Adolbalmsterei	Plauen (Vogtl)	138		0	1		0	1			
Oelsnitz (Vogtl), A., Damaszkie-Str.	Oelsnitz (Vogtl)	1.756		0	1		0	1			
Oelsnitz (Vogtl), August-Bebel-Straße	Oelsnitz (Vogtl)	93		0	1		0	1			K.A.
Oelsnitz (Vogtl), BayWa	Oelsnitz (Vogtl)	514		0	1		0	1			
Oelsnitz (Vogtl), Geiersberg	Oelsnitz (Vogtl)	71		0	1		0	1	x		
Oelsnitz (Vogtl), Görmitzer Weg	Oelsnitz (Vogtl)	1.378		0	1		0	1		x	
Oelsnitz (Vogtl), Lauterbach, Hohes Kreuz	Oelsnitz (Vogtl)	3.027		1	0		0	1	x	x	
Oelsnitz (Vogtl), Lauterbacher Str.	Oelsnitz (Vogtl)	4.839		1	0		0	1		x	
Oelsnitz (Vogtl), Raschau	Oelsnitz (Vogtl)	2.155		0	1		0	1			
Oelsnitz (Vogtl), Raschauer Brücke	Oelsnitz (Vogtl)	1.673		0	1		0	1		x	
Oelsnitz (Vogtl), Untermarkgrün, Alter Bahnhof	Oelsnitz (Vogtl)	103		0	1		0	1			
Pausa, Abzw Gewerbegebiet	Pausa-Mühltröf	698		0	0	Gewerbegebiet	1	1			
Pausa, Gasthof Grimes Tal	Pausa-Mühltröf	4.555		1	0		0	1		x	
Pflaflengrün (Sachs), Töpferei	Treuen	2.795		1	0		0	1		x	
Pirk (Vogtl), Bahnhof	Weischlitz	2.804		1	0		0	1			
Plauen (Vogtl), Abzweig Thiergarten	Plauen (Vogtl)	1.001		0	1		0	1		x	
Plauen (Vogtl), Eichhübel	Plauen (Vogtl)	656		0	1		0	1			

Nahverkehrsplan für den Nahverkehrsraum Vogtland

5. Fortschreibung - Stand 10.09.2024

Haltestellenpriorisierung barrierefreier Ausbau Bus- und Straßenbahnhaltestellen im Vogtland

Haltestellenname	Gemeinde	Fahrgäste 2022	davon PSB	Wertung Fahrgäste	Wertung Netzfunktion	Point of Interest (POI)	Wertung POI	Gesamtwertung	Keine Zuwegung	Wetterschutz an mind. 1 Steig vorhanden	Bemerkung
Plauen (Vogtl), Fabrik der Fäden	Plauen (Vogtl)	21		0	1						
Plauen (Vogtl), Fedor-Schnorr-Str.	Plauen (Vogtl)	0		0	0	Gewerbegebiet	1	1		k.A.	
Plauen (Vogtl), Gneisenaustraße	Plauen (Vogtl)	0		0	1		0	1			
Plauen (Vogtl), Lände	Plauen (Vogtl)	909		0	1		0	1	x	x	
Plauen (Vogtl), Lindenberg	Plauen (Vogtl)	23		0	1		0	1			
Plauen (Vogtl), Pöppigstraße	Plauen (Vogtl)	1.145	1.145	0	1		0	1			
Plauen (Vogtl), Südsinsel	Plauen (Vogtl)	204		0	1		0	1			
Plauen (Vogtl), Tischendorfstraße	Plauen (Vogtl)	393	393	0	1		0	1			
Plauen (Vogtl), Zadera	Plauen (Vogtl)	5		0	0	Gewerbegebiet	1	1			
Poppengrün (Vogtl), Abzw Bergen	Neustadt (Vogtl)	1.757		0	1		0	1		x	
Poppengrün (Vogtl), Abzw Neudorf	Neustadt (Vogtl)	1.206		0	1		0	1		x	
Posseck (Vogtl), Warte	Triebel (Vogtl)	2.991		1	0		0	1	x	x	
Reichenbach (Vogtl), Abzw Schneidenbach	Reichenbach (Vogtl)	257		0	0	Gewerbegebiet	1	1			
Reichenbach (Vogtl), Altstadt	Reichenbach (Vogtl)	3.950		1	0		0	1		x	
Reichenbach (Vogtl), Amnenplatz	Reichenbach (Vogtl)	1.554		0	1		0	1		x	
Reichenbach (Vogtl), Bergstraße	Reichenbach (Vogtl)	95		0	1		0	1		x	
Reichenbach (Vogtl), Cunsdorf, Gasthof	Reichenbach (Vogtl)	4.489		1	0		0	1		x	
Reichenbach (Vogtl), Friedensstraße	Reichenbach (Vogtl)	722		0	1		0	1		x	
Reichenbach (Vogtl), Haydnstraße	Reichenbach (Vogtl)	575		0	1		0	1		x	
Reichenbach (Vogtl), Klubhaus Nord	Reichenbach (Vogtl)	485		0	1		0	1		x	
Reichenbach (Vogtl), Mast	Reichenbach (Vogtl)	2.777		1	0		0	1		x	
Reichenbach (Vogtl), Solbrigplatz	Reichenbach (Vogtl)	1.606		0	1		0	1		x	
Reichenbach (Vogtl), Trinitatispark	Reichenbach (Vogtl)	58		0	1		0	1		x	
Reichenbach (Vogtl), Weinholdstraße	Reichenbach (Vogtl)	405		0	1		0	1		x	
Remtengrün, Alte Schule	Auerbach (Vogtl)	2.704		1	0		0	1	x	x	
Remtengrün, Grüne Aue	Auerbach (Vogtl)	2.295		0	1		0	1		x	
Rauth (Neumark), Abzw Schafweg	Neumark	4.131		1	0		0	1		x	
Rodau (Vogtl), Warte	Rosenbach (Vogtl)	2.734		1	0		0	1		x	
Rodewisch, Bahnhof	Rodewisch	116		0	1		0	1		x	barrierefrei
Rodewisch, Kleinsiedlung	Rodewisch	318		0	0	Gewerbegebiet	1	1			
Rodewisch, Straße des Friedens	Rodewisch	510		0	1		0	1			
Rothenkirchen (Vogtl), Busbahnhof	Steinberg	3.591		1	0		0	1		x	
Rothenkirchen (Vogtl), Feuerwehr	Steinberg	3.254		1	0		0	1		x	
Rothenkirchen (Vogtl), Hauptstraße	Steinberg	4.016		1	0		0	1		x	
Rotschau, Grenzstraße	Reichenbach (Vogtl)	3.825		1	0		0	1		x	
Ruppertsgrün (b PL), Warte	Föhl	3.003		1	0		0	1		x	
Schneckenstein, Ortsseingang	Muldenhammer	37		0	0	Ausstellung, Bergwerk	1	1	x	x	
Schönbach (b RC), Gemeinde	Neumark	3.098		1	0		0	1	x	x	
Schönbrunn (b RC), Gasthof	Lengenfeld	2.263		0	1		0	1		x	
Schönbrunn (b Oelsn), Dorfplatz	Lengenfeld	2.396		1	0		0	1		x	
Schöneck (Vogtl), Bahnhofstraße	Schöneck (Vogtl)	1.430		0	1		0	1		x	
Schöneck (Vogtl), Birkenhäuser	Schöneck (Vogtl)	54		0	1		0	1	x	x	
Schreibersgrün, Auerbacher Str.	Treuen	447		0	1		0	1		x	
Steinsdorf (b Plauen), Hohle Gasse	Plauen (Vogtl)	510		0	1		0	1	x	x	
Steinsdorf (b Plauen), Warte	Plauen (Vogtl)	1.339		0	1		0	1	x	x	
Syrau, Denkmal	Rosenbach (Vogtl)	2.275		0	0	Höhle	1	1		x	
Talitz, Siedlung Rosenholz	Oelsnitz (Vogtl)	163		0	1		0	1	x	x	
Talitz, Talsperre Pirk	Oelsnitz (Vogtl)	771		0	1		0	1	x	x	
Theuma, Anker	Theuma	2.498		0	1		0	1		x	
Theuma, Lochschänke	Theuma	753		0	1		0	1	x	x	
Theuma, Stocktger Weg	Theuma	365		0	1		0	1		x	
Thofeld, Ortsteil Burg	Neuensalz	2.951		1	0		0	1		x	
Tirschendorf, Gasth	Mühlental	2.339		0	1		0	1		x	
Treuen (Vogtl), Am Wasserturm	Treuen	1		0	0	Gewerbegebiet	1	1			
Treuen (Vogtl), Mittlerer Ring	Treuen	534		0	0	Gewerbegebiet	1	1			
Treuen (Vogtl), Veitenhäuser	Treuen	1.219		0	1		0	1		x	
Treuen (Vogtl), Zum Bahndamm	Treuen	840		0	0	Gewerbegebiet	1	1			
Trieb (Vogtl), Alte Gärtnerei	Falkenstein (Vogtl)	1.324		0	1		0	1		x	
Unterheinsdorf, Gasth Germania	Heinsdorfergrund	1.997		0	1		0	1		x	
Unterheinsdorf, Lachers Gut	Heinsdorfergrund	136		0	1		0	1		x	
Unterheinsdorf, Textilwerk	Heinsdorfergrund	1.766		0	1		0	1		x	
Unterheinsdorf, Waldstraße	Heinsdorfergrund	402		0	1		0	1		k.A.	
Voigtsgrün (b Plauen), Zum Plom 1	Neuensalz	1.125		0	0	Gewerbegebiet	1	1			
Voigtsgrün (b Plauen), Zum Plom 2	Neuensalz	1.039		0	0	Gewerbegebiet	1	1		x	
Waldkirchen (Vogtl), Feuerwehr	Lengenfeld	3.479		1	0		0	1		x	
Weischlitz, Bahnhof	Weischlitz	2.889		1	0		0	1		x	
Willitzgrün, Gasthof	Mühlental	790		0	1		0	1	x	x	
Wohlhausen, Friebushöhe	Markneukirchen	476		0	1		0	1		x	
Zaulsdorf, Weidmannsruh	Mühlental	121		0	1		0	1	x	x	
Zwota, Abzw Kottenheide	Klingenthal	925		0	1		0	1		x	
Zwota, Bergsiedlung	Klingenthal	735		0	1		0	1	x	x	
Zwota, Ferienhotel Zwota	Klingenthal	668		0	1		0	1	x	x	
Zwota, Grundschule	Klingenthal	562		0	1		0	1	x	x	
Zwota, Grüner Baum	Klingenthal	1.083		0	1		0	1	x	x	
Zwota, Haus Pfaff	Klingenthal	191		0	1		0	1	x	x	
Zwota, Kehrnhülle	Klingenthal	682		0	1		0	1		x	
Zwota, Max-Schmerler-Weg	Klingenthal	2.345		0	1		0	1		x	
Zwota, Rathaus	Klingenthal	1.182		0	1		0	1		x	
Zwota, Waldhäuser	Klingenthal	1.758		0	1		0	1	x	x	
Abhorn, Warte	Lengenfeld	857		0	0		0	0	x	x	
Abhorn, Zeidelweide	Lengenfeld	758		0	0		0	0			
Adorf (Vogtl), Am Alten Acker	Adorf (Vogtl)	0		0	0		0	0			nur BürgerBus
Adorf (Vogtl), Am Hummelberg	Adorf (Vogtl)	0		0	0		0	0	x		nur BürgerBus
Adorf (Vogtl), Elsterau	Adorf (Vogtl)	206		0	0		0	0			nur BürgerBus
Adorf (Vogtl), Friedhof	Adorf (Vogtl)	38		0	0		0	0			
Adorf (Vogtl), Goethestraße	Adorf (Vogtl)	117		0	0		0	0			nur BürgerBus
Adorf (Vogtl), Halbmond-Teppiche	Adorf (Vogtl)	1.178		0	0		0	0		x	
Adorf (Vogtl), Heiterer Blick	Adorf (Vogtl)	265		0	0		0	0			
Adorf (Vogtl), Jugelsburg, Gasthof	Adorf (Vogtl)	390		0	0		0	0	x		
Adorf (Vogtl), Jugelsburg, Hauptstraße	Adorf (Vogtl)	74		0	0		0	0	x		
Adorf (Vogtl), Jugelsburg, Hintere Kartgasse	Adorf (Vogtl)	16		0	0		0	0		x	
Adorf (Vogtl), Kartgasse	Adorf (Vogtl)	153		0	0		0	0	x		
Adorf (Vogtl), Kindergarten	Adorf (Vogtl)	660		0	0		0	0			
Adorf (Vogtl), Lessingstraße	Adorf (Vogtl)	459		0	0		0	0			
Adorf (Vogtl), Mühlweg	Adorf (Vogtl)	6		0	0		0	0			nur BürgerBus
Adorf (Vogtl), Schillerstraße	Adorf (Vogtl)	186		0	0		0	0			nur BürgerBus
Adorf (Vogtl), Sorger Str.	Adorf (Vogtl)	22		0	0		0	0			nur BürgerBus
Adorf (Vogtl), Wohnungsgesellschaft	Adorf (Vogtl)	408		0	0		0	0			nur BürgerBus
Altensalz, Warte	Neuensalz	1.462		0	0		0	0	x	x	
Altmannsgrün (b AE), Dorfplatz	Treuen	0		0	0		0	0		x	
Altmannsgrün (b AE), Fornersberg	Treuen	13		0	0		0	0	x		
Altmannsgrün (b AE), Mühlenweg	Treuen	0		0	0		0	0	x		
Altmannsgrün (b AE), Wichenberg	Treuen	1.169		0	0		0	0		x	
Altmannsgrün (b OE), Dorfplatz	Oelsnitz (Vogtl)	692		0	0		0	0	x	x	
Arnsgrün (b Adorf), Gneisenhäuser	Adorf (Vogtl)	0		0	0		0	0		x	
Arnsgrün (b Adorf), Landhof	Adorf (Vogtl)	0		0	0		0	0		x	
Auerbach (Vogtl), Amsehweg	Auerbach (Vogtl)	49		0	0		0	0			
Auerbach (Vogtl), Beegerstraße	Auerbach (Vogtl)	47		0	0		0	0	x	x	
Auerbach (Vogtl), Brunn, Bad	Auerbach (Vogtl)	907		0	0		0	0		x	
Auerbach (Vogtl), Brunn, Warte	Auerbach (Vogtl)	1.328		0	0		0	0		x	
Auerbach (Vogtl), Damaschkestraße	Auerbach (Vogtl)	211		0	0		0	0			
Auerbach (Vogtl), Dresselgrüner Weg	Auerbach (Vogtl)	267		0	0		0	0			
Auerbach (Vogtl), Fasanenstraße	Auerbach (Vogtl)	749		0	0		0	0			
Auerbach (Vogtl), Feuerwehrplatz	Auerbach (Vogtl)	164		0	0		0	0		x	
Auerbach (Vogtl), Friedhof	Auerbach (Vogtl)	359		0	0		0	0			
Auerbach (Vogtl), Jüchener Str.	Auerbach (Vogtl)	0		0	0		0	0			23/24 keine Bedienung
Auerbach (Vogtl), Leiserer Str.	Auerbach (Vogtl)	2		0	0		0	0			
Auerbach (Vogtl), Lerchenweg	Auerbach (Vogtl)	450		0	0		0	0			
Auerbach (Vogtl), obere Goethestraße	Auerbach (Vogtl)	6		0	0		0	0			
Auerbach (Vogtl), Opitzstraße	Auerbach (Vogtl)	668		0	0		0	0		x	
Auerbach (Vogtl), Rempesgrün, Crintzleithen	Auerbach (Vogtl)	238		0	0		0	0			

Nahverkehrsplan für den Nahverkehrsraum Vogtland

5. Fortschreibung - Stand 10.09.2024

Haltestellenpriorisierung

barrierefreier Ausbau Bus- und Straßenbahnhaltestellen im Vogtland

Haltestellenname	Gemeinde	Fahrgäste 2022	davon PSB	Wertung Fahrgäste	Wertung Netzfunktion	Point of Interest (POI)	Wertung POI	Gesamtwertung	Keine Zuwegung	Wetterschutz an mind. 1 Steig vorhanden	Bemerkung
Auerbach (Vogtl), Rempesgrün, Fichtzig	Auerbach (Vogtl)	146		0	0			0			
Auerbach (Vogtl), Rempesgrün, Neue Straße	Auerbach (Vogtl)	78		0	0			0			
Auerbach (Vogtl), Schieferbruch	Auerbach (Vogtl)	105		0	0			0			
Auerbach (Vogtl), Sorge	Auerbach (Vogtl)	353		0	0			0			
Auerbach (Vogtl), Straße des Aufbaus	Auerbach (Vogtl)	654		0	0			0			
Bad Brambach, Abzw Hohendorf	Bad Brambach	30		0	0			0		x	
Bad Brambach, Abzw Oberbrambach	Bad Brambach	361		0	0			0		x	
Bad Brambach, Badstraße	Bad Brambach	0		0	0			0			
Bad Brambach, Bahnhof	Bad Brambach	0		0	0			0			
Bad Brambach, Festhalle	Bad Brambach	0		0	0			0			
Bad Brambach, Kirchplatz	Bad Brambach	0		0	0			0			
Bad Brambach, Ringstraße	Bad Brambach	0		0	0			0			
Bad Brambach, Vogtland-Residenz	Bad Brambach	0		0	0			0			
Bad Brambach, Wende	Bad Brambach	0		0	0			0			
Bad Elster, Bärenlosh Siedlung	Bad Elster	4		0	0			0	x		nur BürgerBus
Bad Elster, Beuthstraße	Bad Elster	75		0	0			0			
Bad Elster, Dr.-R. Schmincke-Str.	Bad Elster	684		0	0			0			
Bad Elster, Einkaufsmarkt	Bad Elster	2.131		0	0			0		x	
Bad Elster, Kesselstraße	Bad Elster	9		0	0			0			nur BürgerBus
Bad Elster, Kirchplatz	Bad Elster	1.830		0	0			0		k.A.	
Bad Elster, Kuhberg Wende	Bad Elster	719		0	0			0			
Bad Elster, Lindenstraße	Bad Elster	37		0	0			0			
Bad Elster, M.-Hörs-Str.	Bad Elster	128		0	0			0			nur BürgerBus
Bad Elster, Naturbad	Bad Elster	7		0	0			0	x		nur BürgerBus
Bad Elster, Obere Bärenlosh	Bad Elster	1		0	0			0	x		nur BürgerBus
Bad Elster, Parkstraße	Bad Elster	228		0	0			0			
Bad Elster, Rathaus	Bad Elster	286		0	0			0			
Bad Elster, Reuth, Untere Reuth	Bad Elster	1.261		0	0			0		x	
Bad Elster, Roßbacher Str.	Bad Elster	148		0	0			0			
Bad Elster, Schubertplatz	Bad Elster	645		0	0			0			
Bad Elster, Straße des Friedens	Bad Elster	202		0	0			0			
Bad Elster, Untere Bärenloher Str.	Bad Elster	7		0	0			0			nur BürgerBus
Bärenndorf, Ort	Bad Brambach	632		0	0			0	x	x	
Bergen (b Adorf), Ort	Eichigt	1.292		0	0			0	x	x	
Berglas, Ort	Weischlitz	997		0	0			0	x	x	
Bobeneukirchen, OT Höflein	Bösenbrunn	152		0	0			0	x	x	
Bösenbrunn, Abzw Triebel	Bösenbrunn	475		0	0			0	x	x	
Bösenbrunn, Beucholdsgrün, Höhe	Bösenbrunn	234		0	0			0	x	x	
Bösenbrunn, Unterdorf	Bösenbrunn	700		0	0			0		x	
Bösenbrunn, Weidig, Abzw Weidig	Bösenbrunn	706		0	0			0	x	x	
Bösenbrunn, Weidig, Ort	Bösenbrunn	0		0	0			0	x	x	
Bösenbrunn, Weidig, Pfaffenberg	Bösenbrunn	558		0	0			0	x	x	
Bösenbrunn, Weidig, Weißer Stein	Bösenbrunn	3		0	0			0	x		
Breitenfeld (Vogtl), Siebenbrunner Str	Markneukirchen	283		0	0			0	x		
Brockau, Aufgang Kuhberg	Netzschkau	615		0	0			0	x	x	
Brockau, Ersatz Gasth Bauer	Netzschkau	196		0	0			0	x	x	
Brockau, Friedhof	Netzschkau	60		0	0			0	x		
Brockau, Gasth Bauer	Netzschkau	2.094		0	0			0	x	x	
Brunn (Reichenbach), Oberer Gasthof	Reichenbach (Vogtl)	295		0	0			0			
Buchwald (Vogtl), Gasthof	Limbach	1.706		0	0			0		x	
Burkhardtgrün (b OE), Abzw	Bösenbrunn	20		0	0			0	x		
Burkhardtgrün (b OE), Ort	Bösenbrunn	1		0	0			0	x	x	
Christgrün, Warte	Pöhl	646		0	0			0			
Dehles, Warte	Weischlitz	908		0	0			0	x	x	
Demeusel, Pulverhaus	Rosenbach (Vogtl)	52		0	0			0	x		
Demeusel, Warte	Rosenbach (Vogtl)	499		0	0			0		x	
Dorfstadt (Vogtl), BG-Klinik	Falkenstein (Vogtl)	201		0	0			0	x		
Dorfstadt (Vogtl), GH Vogtlandquell	Falkenstein (Vogtl)	16		0	0			0		x	
Dorfstadt (Vogtl), Teich	Falkenstein (Vogtl)	1.328		0	0			0		x	
Drochhaus, Oberpirker Straße	Rosenbach (Vogtl)	21		0	0			0	x		
Drochhaus, Warte	Rosenbach (Vogtl)	494		0	0			0		x	
Dröda, Neubau	Weischlitz	260		0	0			0	x	x	
Dröda, Ort	Weischlitz	309		0	0			0	x	x	
Drösdorf (b Oelsnitz), Ort	Tyrpersdorf	82		0	0			0	x	x	
Ebersbach (b Oelsn.), Hundsgrüner Str.	Eichigt	0		0	0			0	x		
Ebersbach (b Oelsn.), Süßbacher Str.	Eichigt	0		0	0			0			
Ebersbach (b Oelsn.), Warte	Eichigt	192		0	0			0	x	x	
Ehersgrün, Gasthof	Pausa-Mühltröf	0		0	0			0		x	Bedienung PRG (Thüringen)
Ebmath, Ort	Eichigt	507		0	0			0	x		
Ebmath, Wagenhalle	Eichigt	10		0	0			0	x	x	
Eich (Sachs), Schule	Treuen	2.067		0	0			0	x	x	
Eich (Sachs), Walderlebnissgarten	Treuen	1.550		0	0			0		x	
Eichigt (b Oelsnitz), Höhe	Eichigt	932		0	0			0	x	x	
Eichigt (b Oelsnitz), Lochbach	Eichigt	12		0	0			0	x		
Eichigt (b Oelsnitz), Lochhäuser	Eichigt	288		0	0			0	x	x	
Eichigt (b Oelsnitz), Tannenberg	Eichigt	284		0	0			0	x	x	
Eichigt (b Oelsnitz), Untereichigt, Wende	Eichigt	105		0	0			0	x	x	
Ellefeld, Bahnhofstraße	Ellefeld	156		0	0			0			
Ellefeld, Friedhof	Ellefeld	105		0	0			0		x	
Ellefeld, Neubaugebiet	Ellefeld	491		0	0			0			
Ellefeld, Reumtengrüner Weg	Ellefeld	445		0	0			0	x		
Elsterberg (Vogtl), Bahnhofstraße	Elsterberg	829		0	0			0			
Elsterberg (Vogtl), Cunsdorf, Gasthof	Elsterberg	0		0	0			0		x	
Elsterberg (Vogtl), G.-Voigt-Platz	Elsterberg	204		0	0			0			
Elsterberg (Vogtl), Greizer Str.	Elsterberg	602		0	0			0		x	
Elsterberg (Vogtl), Wendschleife	Elsterberg	69		0	0			0		x	
Elstertal, Abzw Marieney	Mühlental	10		0	0			0	x		
Elstertal, Abzw Untewürschnitz	Mühlental	408		0	0			0	x	x	
Elstertal, Warte	Mühlental	147		0	0			0		x	
Engelhardtgrün, Ort	Bösenbrunn	272		0	0			0	x		
Erbach (Vogtl), Brauhaus	Markneukirchen	1.049		0	0			0			
Erbach (Vogtl), Ersatzhalt Friedhof	Markneukirchen	78		0	0			0			x
Erbach (Vogtl), Eubabrunner Str.	Markneukirchen	369		0	0			0			
Erbach (Vogtl), Kegelbergvilla	Markneukirchen	68		0	0			0			
Erbach (Vogtl), Zum Kegelberg	Markneukirchen	461		0	0			0	x		
Eschenbach (Vogtl), Warte	Schöneck (Vogtl)	786		0	0			0	x	x	
Falkenstein (Vogtl), Am Brand	Falkenstein (Vogtl)	150		0	0			0	x		
Falkenstein (Vogtl), Carolaplatz	Falkenstein (Vogtl)	51		0	0			0			
Falkenstein (Vogtl), Grünbacher Str.	Falkenstein (Vogtl)	270		0	0			0			
Falkenstein (Vogtl), H.-Heine-Str	Falkenstein (Vogtl)	103		0	0			0			
Falkenstein (Vogtl), Rathenaustraße	Falkenstein (Vogtl)	133		0	0			0			
Fasendorf, Ferienheim	Rosenbach (Vogtl)	17		0	0			0	x		
Fasendorf, Warte	Rosenbach (Vogtl)	995		0	0			0		x	
Foschenroda, Unterdorf	Netzschkau	0		0	0			0			
Foschenroda, Wende	Netzschkau	0		0	0			0	x		
Freiberg (Adorf), Ortseingang	Adorf (Vogtl)	0		0	0			0	x		
Freiberg (Adorf), Ortsmitte	Adorf (Vogtl)	0		0	0			0	x		
Frobersgrün, Höhe	Rosenbach (Vogtl)	320		0	0			0	x		
Frobersgrün, Warte	Rosenbach (Vogtl)	1.973		0	0			0		x	
Gansgrün, Warte	Neuensalz	1.795		0	0			0	x	x	
Gassenreuth, Warte	Triebel (Vogtl)	544		0	0			0	x	x	
Geitsdorf (b Plauen), Neumühle	Weischlitz	5		0	0			0	x		
Geitsdorf (b Plauen), Warte	Weischlitz	2.288		0	0			0		x	
Gettengrün, Abzweigung	Adorf (Vogtl)	0		0	0			0	x		
Gettengrün, Birkenweg	Adorf (Vogtl)	0		0	0			0	x	x	
Gettengrün, Tralohaus	Adorf (Vogtl)	0		0	0			0	x	x	
Gettengrün, Waldfrieden	Adorf (Vogtl)	0		0	0			0	x		
Gettengrün, Wende	Adorf (Vogtl)	0		0	0			0	x	x	
Gospersgrün (Treuen), Dorfplatz	Treuen	367		0	0			0	x	x	
Grobau, Warte	Weischlitz	1.025		0	0			0	x	x	
Großzobern, Abzweig Berglas	Weischlitz	102		0	0			0	x	x	

Nahverkehrsplan für den Nahverkehrsraum Vogtland

5. Fortschreibung - Stand 10.09.2024

Haltestellenpriorisierung barrierefreier Ausbau Bus- und Straßenbahnhaltestellen im Vogtland

Haltestellenname	Gemeinde	Fahrgäste 2022	davon PSB	Wertung Fahrgäste	Wertung Netzfunktion	Point of Interest (POI)	Wertung POI	Gesamtwertung	Keine Zuwegung	Wetterschutz an mind. 1 Steig vorhanden	Bemerkung
Großzöbbern, Feuerwehr	Weischlitz	1.261	0	0	0		0	0			
Großzöbbern, GH Goldener Löwe	Weischlitz	1.742	0	0	0		0	0		x	
Grünbach (Vogtl), Gasthof Adler	Grünbach	621	0	0	0		0	0			
Grünbach (Vogtl), Gasthof Tanne	Grünbach	1.155	0	0	0		0	0			
Grünbach (Vogtl), Neustädter Str.	Grünbach	194	0	0	0		0	0			
Grünbach (Vogtl), Wasserwerk	Grünbach	1.269	0	0	0		0	0		x	
Gunzen (Vogtl), Abzw Gunzen	Schöneck (Vogtl)	116	0	0	0		0	0	x		
Gunzen (Vogtl), Ort	Schöneck (Vogtl)	1.462	0	0	0		0	0	x	x	
Gürth, Warte	Bad Brambach	256	0	0	0		0	0	x	x	
Gutenfürst (Vogtl), Abzweig Grobau	Weischlitz	51	0	0	0		0	0	x	x	
Gutenfürst (Vogtl), Bahnhof	Weischlitz	1	0	0	0		0	0	x		
Gutenfürst (Vogtl), Kandelhof	Weischlitz	0	0	0	0		0	0	x		
Gutenfürst (Vogtl), Warte	Weischlitz	1.161	0	0	0		0	0		x	
Hammerbrücke, Abzw Friedrichsgrün	Muldenhammer	597	0	0	0		0	0			
Hammerbrücke, Friedrichsgrüner Straße	Muldenhammer	135	0	0	0		0	0			
Hammerbrücke, Kindergarten	Muldenhammer	1.741	0	0	0		0	0			
Hammerbrücke, Kreuzung	Muldenhammer	1.376	0	0	0		0	0		x	
Hammerbrücke, T'haler Str.	Muldenhammer	1.808	0	0	0		0	0	x	x	
Hartmannsgrün(Oelsn), Ort	Treuen	44	0	0	0		0	0	x	x	
Hartmannsgrün/Treuen, Kulturhaus	Treuen	1.779	0	0	0		0	0		x	
Haselrain, Abzweig Grünpöhl	Triebe (Vogtl)	246	0	0	0		0	0	x		
Haselrain, Im Winkel	Triebe (Vogtl)	283	0	0	0		0	0	x	k.A.	
Haselrain, Ortseingang	Triebe (Vogtl)	189	0	0	0		0	0	x	x	
Haselrain, Warte	Triebe (Vogtl)	1.020	0	0	0		0	0	x	x	
Heinersgrün, Abzw Wiedersberg	Weischlitz	14	0	0	0		0	0	x	x	
Heinersgrün, Abzw Zettlarsgrün	Weischlitz	30	0	0	0		0	0		x	
Heinersgrün, Wagenhalle	Weischlitz	1.863	0	0	0		0	0	x	x	
Heinersgrün, Warte	Weischlitz	1.539	0	0	0		0	0	x	x	
Helmsgrün (Vogtl), Warte	Pöhl	946	0	0	0		0	0		x	
Herlasgrün, Abzw Limbach	Pöhl	282	0	0	0		0	0		x	
Herlasgrün, Bahnhof	Pöhl	1.639	0	0	0		0	0		x	
Herlasgrün, Ortsausgang	Pöhl	613	0	0	0		0	0	x	x	
Hermesgrün, Geflügelzucht	Mühlental	0	0	0	0		0	0	x	x	
Hermesgrün, Kindergarten	Mühlental	8	0	0	0		0	0	x	x	
Hermesgrün, Warte	Mühlental	390	0	0	0		0	0	x	x	
Hohendorf (B.Bramb.), Ort	Bad Brambach	566	0	0	0		0	0	x	x	
Hundsgrün, Abzw Bahnhof	Eichigt	6	0	0	0		0	0	x	x	
Hundsgrün, Abzweig Hundsgrün	Hundsgrün	135	0	0	0		0	0	x	x	
Hundsgrün, Ort	Eichigt	139	0	0	0		0	0	x	x	
Irfersgrün, An den Kleingärten	Lengenfeld	109	0	0	0		0	0		k.A.	
Irfersgrün, Bahnhof	Lengenfeld	651	0	0	0		0	0	x	x	
Irfersgrün, Dr.-Dittes Denkmal	Lengenfeld	648	0	0	0		0	0		x	
Irfersgrün, Feuerwehr	Lengenfeld	1.183	0	0	0		0	0		x	
Irfersgrün, Finkenburg	Lengenfeld	31	0	0	0		0	0	x		
Irfersgrün, Waldsiedlung	Lengenfeld	287	0	0	0		0	0	x	x	
Irfersgrün, Wende	Lengenfeld	1.304	0	0	0		0	0		x	
Jocketa, Alt-Jocketa	Pöhl	19	0	0	0		0	0			
Jocketa, Gunzenberg	Pöhl	1.296	0	0	0		0	0		x	
Jocketa, Schiffsanlegestelle	Pöhl	28	0	0	0		0	0	x	x	
Jocketa, Talsperrenblick	Pöhl	815	0	0	0		0	0			
Juchhöh (b Oelsnitz), Abzweig Schloditz	Tirpersdorf	1.003	0	0	0		0	0		x	
Juchhöh (b Oelsnitz), Juchhöh, Gasthof	Tirpersdorf	242	0	0	0		0	0		x	
Kauschwitz, Warte	Plauen (Vogtl)	102	0	0	0		0	0		x	
Kemnitz (Vogtland), Warte	Weischlitz	1.122	0	0	0		0	0		x	
Kleingera, Abzw Döbau	Elsterberg	515	0	0	0		0	0	x	x	
Kleingera, Dorfplatz	Elsterberg	1.719	0	0	0		0	0		x	
Kleingera, Gasthof	Elsterberg	333	0	0	0		0	0	x	x	
Kleinzöbbern, Warte	Weischlitz	926	0	0	0		0	0		x	
Kloschwitz (Vogtl), Vorstadt	Weischlitz	1.387	0	0	0		0	0		k.A.	
Kloschwitz (Vogtl), Warte	Weischlitz	290	0	0	0		0	0			
Kloschwitz (Vogtl), Weberei	Weischlitz	4	0	0	0		0	0	x	x	
Kobitzschwalde/Vogtl, Dorfteich	Weischlitz	450	0	0	0		0	0		x	
Kobitzschwalde/Vogtl, Kinderheim	Weischlitz	941	0	0	0		0	0			
Kornbach (Vogtland), Warte	Pausa-Mühltröf	1.969	0	0	0		0	0	x	x	
Krostau, Abzweig Krostau	Weischlitz	108	0	0	0		0	0	x	x	
Krostau, Warte	Weischlitz	462	0	0	0		0	0		x	
Kürbitz (Vogtland), Kürbitz, Bahnhof	Weischlitz	663	0	0	0		0	0		x	
Laumbzig, Ortsmitte	Netzschkau	0	0	0	0		0	0	x		
Lauschgrün, Am Berg	Limbach	1.566	0	0	0		0	0	x		
Lauschgrün, Gasthof	Limbach	1.734	0	0	0		0	0		x	
Lauschgrün, Geflügelhof	Limbach	32	0	0	0		0	0			
Lengenfeld (Vogtl), Am Weberberg	Lengenfeld	4	0	0	0		0	0			nur BürgerBus
Lengenfeld (Vogtl), Auerbacher Str.	Lengenfeld	98	0	0	0		0	0			
Lengenfeld (Vogtl), Birkenweg	Lengenfeld	357	0	0	0		0	0			nur BürgerBus
Lengenfeld (Vogtl), Brunnenallee	Lengenfeld	42	0	0	0		0	0			nur BürgerBus
Lengenfeld (Vogtl), F.-Thomas-Str.	Lengenfeld	17	0	0	0		0	0			nur BürgerBus
Lengenfeld (Vogtl), Feuerwehr	Lengenfeld	32	0	0	0		0	0			
Lengenfeld (Vogtl), Fichtengasse	Lengenfeld	7	0	0	0		0	0			nur BürgerBus
Lengenfeld (Vogtl), Grüne Gasse	Lengenfeld	3	0	0	0		0	0			nur BürgerBus
Lengenfeld (Vogtl), Grüner Höhe	Lengenfeld	24	0	0	0		0	0			nur BürgerBus
Lengenfeld (Vogtl), Lutherstraße	Lengenfeld	81	0	0	0		0	0			nur BürgerBus
Lengenfeld (Vogtl), Malzhausgasse	Lengenfeld	145	0	0	0		0	0	x		nur BürgerBus
Lengenfeld (Vogtl), Mozartstraße	Lengenfeld	211	0	0	0		0	0	x		nur BürgerBus
Lengenfeld (Vogtl), Nordstraße	Lengenfeld	76	0	0	0		0	0			nur BürgerBus
Lengenfeld (Vogtl), Ochsenwiese	Lengenfeld	111	0	0	0		0	0	x		nur BürgerBus
Lengenfeld (Vogtl), Oststraße	Lengenfeld	6	0	0	0		0	0			nur BürgerBus
Lengenfeld (Vogtl), Polenzstraße	Lengenfeld	8	0	0	0		0	0			nur BürgerBus
Lengenfeld (Vogtl), Reichenbacher Str.	Lengenfeld	295	0	0	0		0	0			
Lengenfeld (Vogtl), Schulstraße	Lengenfeld	4	0	0	0		0	0			nur BürgerBus
Lengenfeld (Vogtl), Strunzstraße	Lengenfeld	45	0	0	0		0	0			nur BürgerBus
Lengenfeld (Vogtl), Viehmarkt	Lengenfeld	111	0	0	0		0	0			nur BürgerBus
Lengenfeld (Vogtl), Weststraße	Lengenfeld	0	0	0	0		0	0			nur BürgerBus
Leubetha, Abzweig Leubetha	Adorf (Vogtl)	630	0	0	0		0	0		x	
Leubetha, Gasthof	Adorf (Vogtl)	1.190	0	0	0		0	0	x	x	
Leubnitz (b Plauen), Ambulatorium	Rosenbach (Vogtl)	1.323	0	0	0		0	0		x	
Leubnitz (b Plauen), Gasthof Weißmühle	Rosenbach (Vogtl)	129	0	0	0		0	0	x		
Liebau, Warte	Pöhl	270	0	0	0		0	0	x	x	
Limbach (Vogtl), Abzw Herlasgrün	Limbach	1.765	0	0	0		0	0			
Linda (Pausa), Warte	Pausa-Mühltröf	505	0	0	0		0	0	x	x	
Loddenreuth, Warte	Triebe (Vogtl)	13	0	0	0		0	0	x	x	
Lottengrün, Warte	Tirpersdorf	1.875	0	0	0		0	0		x	
Magwitz, Gölwein	Oelsnitz (Vogtl)	169	0	0	0		0	0	x	x	
Magwitz, Ort	Oelsnitz (Vogtl)	1.689	0	0	0		0	0		x	
Marieneby, Abzw Oberwürschnitz	Mühlental	116	0	0	0		0	0	x	x	
Marieneby, Mitte	Mühlental	865	0	0	0		0	0	x	x	
Marieneby, Ortseingang	Mühlental	171	0	0	0		0	0	x	x	
Marieneby, Wende	Mühlental	301	0	0	0		0	0	x	x	
Markneukirchen, Berg, Gasth Winkler	Markneukirchen	1.414	0	0	0		0	0	x	x	
Markneukirchen, Berg, Heiterer Blick	Markneukirchen	384	0	0	0		0	0	x		
Markneukirchen, Clara-Wieck-Ring	Markneukirchen	827	0	0	0		0	0			
Markneukirchen, Erlbacher Str.	Markneukirchen	683	0	0	0		0	0			
Markneukirchen, G.-F.-Händel-Str	Markneukirchen	212	0	0	0		0	0			
Markneukirchen, Gasthof Echo	Markneukirchen	559	0	0	0		0	0			
Markneukirchen, Oberer Markt	Markneukirchen	465	0	0	0		0	0			
Markneukirchen, Robert-Schumann-Ring	Markneukirchen	1.217	0	0	0		0	0			
Markneukirchen, Schützenstraße	Markneukirchen	558	0	0	0		0	0			
Melthauer (Vogtl), Sportplatz	Rosenbach (Vogtl)	449	0	0	0		0	0	x	x	
Meßbach (Plauen), Teich	Plauen (Vogtl)	341	0	0	0		0	0	x	x	
Mißlareuth, Warte	Weischlitz	1.699	0	0	0		0	0	x	x	
Morgenröthe-Rautenk, Friedrichsmühle	Muldenhammer	18	0	0	0		0	0		x	
Morgenröthe-Rautenk, Gasth Hessmühle	Muldenhammer	29	0	0	0		0	0	x	x	

Nahverkehrsplan für den Nahverkehrsraum Vogtland

5. Fortschreibung - Stand 10.09.2024

Haltestellenpriorisierung barrierefreier Ausbau Bus- und Straßenbahnhaltestellen im Vogtland

Haltestellenname	Gemeinde	Fahrgäste 2023	davon PSB	Wertung Fahrgäste	Wertung Netzfunktion	Point of Interest (POI)	Wertung POI	Gesamt-wertung	Keine Zuwegung	Wetterschutz an mind. 1 Steig vorhanden	Bemerkung
Morgenröthe-Rautenkr. Hochofen	Muldenhammer	439		0	0		0	0		x	
Morgenröthe-Rautenkr. Muldenhammer	Muldenhammer	407		0	0		0	0			
Morgenröthe-Rautenkr. Sachsengrund, Warte	Muldenhammer	4		0	0		0	0	x	x	
Morgenröthe-Rautenkr. Schule	Muldenhammer	2.180		0	0		0	0	x	x	
Mühlhausen (b Adorf), Abzw Sohl	Bad Elster	653		0	0		0	0	x	x	
Mühlhausen (b Adorf), Gasth	Bad Elster	212		0	0		0	0			
Mühlhausen (b Adorf), Gemeinde	Bad Elster	422		0	0		0	0		x	
Mühltr. Nettomarkt	Pausa-Mühltr. 154	154		0	0		0	0			
Mühltr. Schule	Pausa-Mühltr. 0	0		0	0		0	0			Werkverkehr
Muldenberg, Bahnhof	Grünbach	285		0	0		0	0		x	
Muldenberg, Flößplatz	Grünbach	155		0	0		0	0	x		
Muldenberg, Muldenweg	Grünbach	237		0	0		0	0	x	x	
Muldenhammer, Jägersgrün, Muldenwiese	Muldenhammer	111		0	0		0	0			
Muldenhammer, Tannenbergesthal, Brunnen	Muldenhammer	749		0	0		0	0	x		
Muldenhammer, Tannenbergesthal, Norma	Muldenhammer	2.020		0	0		0	0		x	
Muldenhammer, Tannenbergesthal, Siedlung	Muldenhammer	1.359		0	0		0	0		x	
Netzsckau, Abzw Foschenroda	Netzsckau	617		0	0		0	0	x	x	
Netzsckau, Am Grund	Netzsckau	256		0	0		0	0	x		
Netzsckau, Am Stauweiher	Netzsckau	23		0	0		0	0			
Netzsckau, Friedensstraße	Netzsckau	1.944		0	0		0	0			
Netzsckau, Gasth Dungersgrün	Netzsckau	229		0	0		0	0	x	x	
Netzsckau, R.-Blum-Straße	Netzsckau	18		0	0		0	0			
Netzsckau, Schloss	Netzsckau	115		0	0		0	0			
Netzsckau, Sporthalle	Netzsckau	2.327		0	0		0	0			
Neudorf (b Plauen), Abzweig Rodlera	Pöhl	8		0	0		0	0	x	x	
Neudorf (b Plauen), Schlosshalbinsel	Pöhl	116		0	0		0	0	x	x	
Neudorf (b Plauen), Warte	Pöhl	787		0	0		0	0	x	x	
Neuensalz, Abzweig Zabus	Neuensalz	20		0	0		0	0	x		
Neuensalz, Alte Plauener Str.	Neuensalz	711		0	0		0	0			
Neuensalz, Altensalzer Straße	Neuensalz	785		0	0		0	0			
Neumark (Sachs), An den Teichen	Neumark	102		0	0		0	0			
Neumark (Sachs), Erlmühle	Neumark	22		0	0		0	0	x	x	
Neumark (Sachs), Feuerwehr	Neumark	0		0	0		0	0			Bedienung RWV (Lk Zwickau)
Neumark (Sachs), Gärtnerei	Neumark	216		0	0		0	0			
Neumark (Sachs), Kesselbau	Neumark	223		0	0		0	0	x		
Neumark (Sachs), Konsum	Neumark	30		0	0		0	0			
Neumark (Sachs), Ohmstraße	Neumark	493		0	0		0	0	x		
Neumark (Sachs), Paketzentrum	Neumark	0		0	0		0	0			Bedienung RWV (Lk Zwickau)
Neumark (Sachs), Siedlung	Neumark	12		0	0		0	0			
Neumark (Sachs), Werdauer Str.	Neumark	727		0	0		0	0			
Neumark (Sachs), Ziegelweg	Neumark	921		0	0		0	0	x		
Neundorf (b Plauen), Grenzweg	Plauen (Vogt)	449		0	0		0	0		x	
Neundorf (b Plauen), Mittelweg	Plauen (Vogt)	473		0	0		0	0			
Neundorf (b Plauen), Schäferei	Plauen (Vogt)	59		0	0		0	0	x		
Oberbrambach, Oberbrambach Ort	Bad Brambach	0		0	0		0	0	x		23/24 keine Bedienung
Oberhermsgrün, Gasthof	Oelsnitz (Vogt)	1.398		0	0		0	0		x	
Oberhermsgrün, Ortsmitte	Oelsnitz (Vogt)	1.485		0	0		0	0	x	x	
Oberlauterbach/Vogtl., Gemeinde	Falkenstein (Vogt)	166		0	0		0	0		x	
Oberlauterbach/Vogtl., Unterlauterbach, Butterberg	Falkenstein (Vogt)	386		0	0		0	0	x	x	
Oberlauterbach/Vogtl., Unterlauterbach, Warte	Falkenstein (Vogt)	1.490		0	0		0	0		x	
Oberlosa, Abzweig Unterlosa	Plauen (Vogt)	125		0	0		0	0	x		
Obermanngrün, Abzw Altmannsgrün	Tirpersdorf	353		0	0		0	0	x	x	
Obermanngrün, Warte	Tirpersdorf	407		0	0		0	0	x	x	
Oberpirk, Gasthof Heidrich	Rosenbach (Vogt)	256		0	0		0	0		x	
Oberpirk, Talstraße	Rosenbach (Vogt)	2		0	0		0	0	x		
Oberpirk, Warte	Rosenbach (Vogt)	1.193		0	0		0	0			
Obertriebels, Warte	Triebel (Vogt)	416		0	0		0	0		x	
Oberwirschnitz, Warte	Mühlental	1.016		0	0		0	0	x	x	
Oelsnitz (Vogtl.), Abzw Lehmachtal	Oelsnitz (Vogt)	1.355		0	0		0	0		x	
Oelsnitz (Vogtl.), ACZ GmbH	Oelsnitz (Vogt)	360		0	0		0	0	x		
Oelsnitz (Vogtl.), Am Lehnteich	Oelsnitz (Vogt)	0		0	0		0	0			
Oelsnitz (Vogtl.), Beers Häuser	Oelsnitz (Vogt)	52		0	0		0	0	x	x	
Oelsnitz (Vogtl.), Forststraße	Oelsnitz (Vogt)	284		0	0		0	0			
Oelsnitz (Vogtl.), H-Heine-Str.	Oelsnitz (Vogt)	2.397		0	0		0	0		x	
Oelsnitz (Vogtl.), Johannsberg	Oelsnitz (Vogt)	1.091		0	0		0	0		x	
Oelsnitz (Vogtl.), Lauterbach, Fuchspöhlter Weg	Oelsnitz (Vogt)	1.542		0	0		0	0		x	
Oelsnitz (Vogtl.), Lauterbach, Hofer Str. 37	Oelsnitz (Vogt)	60		0	0		0	0			
Oelsnitz (Vogtl.), Lauterbach, Zum Steinbruch	Oelsnitz (Vogt)	1.875		0	0		0	0		x	
Oelsnitz (Vogtl.), Schloss Voigtsberg	Oelsnitz (Vogt)	2		0	0		0	2	x		
Ottengrün (Vogtl.), Ortseingang	Bösenbrunn	570		0	0		0	0		x	
Ottengrün (Vogtl.), Wende	Bösenbrunn	35		0	0		0	0	x	x	
Pausa, Abzweig Freibad	Pausa-Mühltr. 82	82		0	0		0	0	x		
Pausa, Abzweig Pöllwitz	Pausa-Mühltr. 47	47		0	0		0	0	x		
Pausa, Arztpraxis	Pausa-Mühltr. 0	0		0	0		0	0			
Pausa, Bahnhofstraße	Pausa-Mühltr. 0	0		0	0		0	0			
Pausa, Gartenstraße	Pausa-Mühltr. 0	0		0	0		0	0			
Pausa, Gasthof Mittelhöhe	Pausa-Mühltr. 154	154		0	0		0	0		x	
Pausa, Oberreichenau, Warte	Pausa-Mühltr. 796	796		0	0		0	0		x	
Pausa, R.-Hiller-Str.	Pausa-Mühltr. 0	0		0	0		0	0			
Pausa, Warte	Pausa-Mühltr. 2.164	2.164		0	0		0	0			
Pechtelgrün, Abzw Pechtelgrün	Lengsfeld	11		0	0		0	0		x	
Pechtelgrün, Am Hölberg	Lengsfeld	680		0	0		0	0	x	x	
Pechtelgrün, Gasthof Sonne	Lengsfeld	1.082		0	0		0	0	x		
Pechtelgrün, Ortseingang	Lengsfeld	619		0	0		0	0	x	x	
Pechtelgrün, Siedlung	Lengsfeld	209		0	0		0	0		x	
Pfaffengrün (Sachs), Am Maibaum	Treuen	1.110		0	0		0	0		x	
Pfaffengrün (Sachs), Goldene Höhe	Treuen	630		0	0		0	0		x	
Pfaffengrün (Sachs), Hartmannsgrüner Str.	Treuen	1.248		0	0		0	0		x	
Pfaffengrün (Sachs), Treuener Höhe I	Treuen	364		0	0		0	0	x		
Pfaffengrün (Sachs), Treuener Höhe II	Treuen	297		0	0		0	0	x		
Pirk (Vogtl.), Abzweig Magwitz	Weischlitz	12		0	0		0	0		x	
Pirk (Vogtl.), Brückenimbiss	Weischlitz	997		0	0		0	0	x		
Pirk (Vogtl.), Hofer Str.	Weischlitz	435		0	0		0	0			
Pirk (Vogtl.), Warte	Weischlitz	653		0	0		0	0	x	x	
Planschwitz, Oelsnitzer Straße	Oelsnitz (Vogt)	19		0	0		0	0	x		
Planschwitz, Warte	Oelsnitz (Vogt)	1.761		0	0		0	0	x	x	
Plauen (Vogtl.), Alte Straßberger Str.	Plauen (Vogt)	0		0	0		0	0			k.A.
Plauen (Vogtl.), Betriebshof Wiesenstraße	Plauen (Vogt)	241	241	0	0		0	0			
Plauen (Vogtl.), Chrieschwitz, Friesenbrücke	Plauen (Vogt)	135		0	0		0	0		x	
Plauen (Vogtl.), Eiche	Plauen (Vogt)	2.161		0	0		0	0			
Plauen (Vogtl.), Heineplatz	Plauen (Vogt)	1.767		0	0		0	0		x	
Plauen (Vogtl.), Leuchtmühlweg	Plauen (Vogt)	149		0	0		0	0	x		
Plauen (Vogtl.), Meßbacher Str./Linde	Plauen (Vogt)	0		0	0		0	0		x	
Plauen (Vogtl.), Pausaer Str.	Plauen (Vogt)	1.314	927	0	0		0	0			
Plauen (Vogtl.), Schöpfdrehe	Plauen (Vogt)	487		0	0		0	0		x	
Plauen (Vogtl.), Stadtbad	Plauen (Vogt)	2		0	0		0	0			
Plauen (Vogtl.), Thiergartener Str.	Plauen (Vogt)	0		0	0		0	0			
Plauen (Vogtl.), Waldesruh	Plauen (Vogt)	1.930		0	0		0	0		x	
Raasdorf (Vogtl.), Ort	Oelsnitz (Vogt)	29		0	0		0	0	x		
Ranspach (Vogtl.), Abzweig Linda	Pausa-Mühltr. 516	516		0	0		0	0	x	x	
Ranspach (Vogtl.), Warte	Pausa-Mühltr. 2.426	2.426		0	0		0	0	x	x	
Raum (Vogtl.), Felsenkeller	Bad Brambach	506		0	0		0	0	x	x	
Raum (Vogtl.), Milchhaus	Bad Brambach	1.178		0	0		0	0		x	
Raum (Vogtl.), Wende	Bad Brambach	514		0	0		0	0	x	x	
Rebersreuth, Warte	Adorf (Vogt)	1.267		0	0		0	0		x	
Reichenbach (Vogtl.), A.-Schweitzer-Str.	Reichenbach (Vogt)	455		0	0		0	0	x		
Reichenbach (Vogtl.), Cunsdorf, Brauerei	Reichenbach (Vogt)	899		0	0		0	0			
Reichenbach (Vogtl.), Cunsdorf, Gartensparte	Reichenbach (Vogt)	469		0	0		0	0	x	x	
Reichenbach (Vogtl.), Ditteschule	Reichenbach (Vogt)	0		0	0		0	0			nur Ausstieg
Reichenbach (Vogtl.), Eisenbahnstraße	Reichenbach (Vogt)	1.587		0	0		0	0			
Reichenbach (Vogtl.), FCN-Schule	Reichenbach (Vogt)	797		0	0		0	0		x	

Nahverkehrsplan für den Nahverkehrsraum Vogtland

5. Fortschreibung - Stand 10.09.2024

Haltestellenpriorisierung

barrierefreier Ausbau Bus- und Straßenbahnhaltestellen im Vogtland

Haltestellenname	Gemeinde	Fahrgäste 2023	davon PSB	Wertung Fahrgäste	Wertung Netzfunktion	Point of Interest (POI)	Wertung POI	Gesamtwertung	Keine Zuwegung	Wetterschutz an mind. 1 Steig vorhanden	Bemerkung
Reichenbach (Vogtl), Freibad	Reichenbach (Vogtl)	2.103	0	0	0		0	0			
Reichenbach (Vogtl), Höferstraße	Reichenbach (Vogtl)	215	0	0	0		0	0			
Reichenbach (Vogtl), Klinikhardtstraße	Reichenbach (Vogtl)	0	0	0	0		0	0		x	
Reichenbach (Vogtl), Leimweberstraße	Reichenbach (Vogtl)	428	0	0	0		0	0	x		
Reichenbach (Vogtl), Mosrabergr.	Reichenbach (Vogtl)	2.488	0	0	0		0	0			
Reichenbach (Vogtl), Neuberrinstraße	Reichenbach (Vogtl)	127	0	0	0		0	0			
Reichenbach (Vogtl), Nordthomer Platz	Reichenbach (Vogtl)	1	0	0	0		0	0			
Reichenbach (Vogtl), Obermylauer Weg	Reichenbach (Vogtl)	100	0	0	0		0	0			
Reichenbach (Vogtl), Schießgasse	Reichenbach (Vogtl)	4	0	0	0		0	0			
Reichenbach (Vogtl), Schlachthof	Reichenbach (Vogtl)	537	0	0	0		0	0		x	
Reichenbach (Vogtl), Stadtpark	Reichenbach (Vogtl)	672	0	0	0		0	0		x	
Reichenbach (Vogtl), Turnhalle	Reichenbach (Vogtl)	501	0	0	0		0	0		k.A.	
Reichenbach (Vogtl), Untere Lindenstraße	Reichenbach (Vogtl)	2.299	0	0	0		0	0			
Reimersgrün, Kreuzung Losa	Limbach	166	0	0	0		0	0	x	x	
Reimersgrün, Ort	Limbach	9	0	0	0		0	0	x	x	
Reimersgrün, Warte	Limbach	1.563	0	0	0		0	0	x	x	
Reinhardtswalde, Warte	Weischlitz	100	0	0	0		0	0	x	x	
Remtengrün, Feuerwehr	Auerbach (Vogtl)	822	0	0	0		0	0	x	x	
Remtengrün, Abzweig Auerbach	Auerbach (Vogtl)	22	0	0	0		0	0			
Remtengrün, Auerbacher Str.	Auerbach (Vogtl)	1.880	0	0	0		0	0			
Remtengrün, Fronberg	Auerbach (Vogtl)	620	0	0	0		0	0		x	
Remtengrün, Gasthof	Auerbach (Vogtl)	1.369	0	0	0		0	0		x	
Remtengrün, Kühereuth	Auerbach (Vogtl)	127	0	0	0		0	0	x	x	
Reuth (Neumark), Grüner Weg	Neumark	657	0	0	0		0	0			
Reuth (Neumark), Trafowerk	Neumark	87	0	0	0		0	0		x	
Reuth (Neumark), Wende	Neumark	0	0	0	0		0	0	x	x	
Reuth (Plauen/Vogtl), Abzweig Spielmes	Weischlitz	13	0	0	0		0	0	x		
Reuth (Plauen/Vogtl), Ambulanzz	Weischlitz	1.589	0	0	0		0	0		x	
Reuth (Plauen/Vogtl), Bahnhof	Weischlitz	179	0	0	0		0	0		x	
Reuth (Plauen/Vogtl), Gasthof Linde	Weischlitz	844	0	0	0		0	0			
Reuth (Plauen/Vogtl), Schule	Weischlitz	823	0	0	0		0	0		x	
Reuth (Plauen/Vogtl), Zechenmühle	Weischlitz	90	0	0	0		0	0			k.A.
Rodau (Vogtl), Waldbad	Rosenbach (Vogtl)	129	0	0	0		0	0	x		
Rodersdorf (b Plauen), Warte	Weischlitz	2.353	0	0	0		0	0		x	
Rodewisch, Abzw Wildenau	Rodewisch	43	0	0	0		0	0			
Rodewisch, Gasthof Lärche	Rodewisch	872	0	0	0		0	0		x	
Rodewisch, Ludwigsburg	Rodewisch	142	0	0	0		0	0	x		
Rodewisch, Randsiedlung	Rodewisch	2.199	0	0	0		0	0	x	x	
Rodewisch, Treuener Str.	Rodewisch	982	0	0	0		0	0			
Rodewisch, Wiedenbergr.	Rodewisch	133	0	0	0		0	0		x	
Rohrbach (b Brambach), Warte	Bad Brambach	481	0	0	0		0	0	x	x	
Rößnitz, Dorfplatz	Rosenbach (Vogtl)	1.030	0	0	0		0	0		x	
Rößnitz, Schäferlei	Rosenbach (Vogtl)	9	0	0	0		0	0	x	x	
Rößnitz, Schule	Rosenbach (Vogtl)	10	0	0	0		0	0	x		
Röthenbach (b Auerb.), Gasthof	Rodewisch	1.301	0	0	0		0	0		x	barrierefrei
Röthenbach (b Auerb.), Heinrichsruh	Rodewisch	527	0	0	0		0	0			barrierefrei
Röthenbach (b Auerb.), Steinbruch	Rodewisch	469	0	0	0		0	0	x	x	
Rothenkirchen (Vogtl), ehem. Bahnhof	Steinberg	0	0	0	0		0	0			Bedienung RWW (Lk Zwickau)
Rothenkirchen (Vogtl), Siedlung	Steinberg	979	0	0	0		0	0		x	
Rothenkirchen (Vogtl), Waldsiedlung	Steinberg	133	0	0	0		0	0		x	
Rötschau, Aufgang Siedlung	Reichenbach (Vogtl)	2.112	0	0	0		0	0	x	x	
Rötschau, Kindergarten	Reichenbach (Vogtl)	48	0	0	0		0	0			
Rötschau, Talstraße	Reichenbach (Vogtl)	2.217	0	0	0		0	0		x	
Ruderitz, Warte	Weischlitz	1.445	0	0	0		0	0	x	x	
Rützensgrün, Jägerhalle	Rodewisch	1.367	0	0	0		0	0		x	barrierefrei
Rützensgrün, Taubenbergr.	Rodewisch	1.911	0	0	0		0	0	x	x	
Saallig, Orseingang	Mühlental	266	0	0	0		0	0	x	x	
Saallig, Warte	Mühlental	128	0	0	0		0	0	x	x	
Sachsgrün, Warte	Triebel (Vogtl)	956	0	0	0		0	0		x	
Schilbach (b Klingen), Denkmal	Schöneck (Vogtl)	263	0	0	0		0	0	x		
Schilbach (b Klingen), Schloß	Schöneck (Vogtl)	47	0	0	0		0	0	x		
Schilbach (b Klingen), Wende	Schöneck (Vogtl)	188	0	0	0		0	0	x	x	
Schloditz, Wende	Tirpersdorf	500	0	0	0		0	0	x	x	
Schnarrtanne, Albersberg, Warte	Auerbach (Vogtl)	16	0	0	0		0	0			
Schnarrtanne, Carolagrün, Warte	Auerbach (Vogtl)	1.313	0	0	0		0	0	x		
Schnarrtanne, Kuhbergweg	Auerbach (Vogtl)	1	0	0	0		0	0			k.A.
Schnarrtanne, Warte	Auerbach (Vogtl)	1.201	0	0	0		0	0		x	
Schneckengrün (Vogtl), Galopp	Rosenbach (Vogtl)	8	0	0	0		0	0	x		
Schneckengrün (Vogtl), Schießstand	Rosenbach (Vogtl)	1	0	0	0		0	0	x	x	
Schneckengrün (Vogtl), Warte	Rosenbach (Vogtl)	1.328	0	0	0		0	0		x	
Schneckenstein, Warte	Muldenhammer	354	0	0	0		0	0	x	x	
Schneidenbach (Vogtl), Abzw Forsthaus	Reichenbach (Vogtl)	168	0	0	0		0	0	x	x	
Schneidenbach (Vogtl), Bürgerhaus	Reichenbach (Vogtl)	1.359	0	0	0		0	0		x	
Schneidenbach (Vogtl), Gasthof	Reichenbach (Vogtl)	1.291	0	0	0		0	0		x	
Schönau (b Auerbach), Bad	Falkenstein (Vogtl)	1.010	0	0	0		0	0	x	x	
Schönau (b Auerbach), Wende	Falkenstein (Vogtl)	543	0	0	0		0	0			
Schönbach (b RC), Abzw Brunn	Neumark	1.790	0	0	0		0	0	x	x	
Schönbach (b RC), Abzw Reuth	Neumark	991	0	0	0		0	0		x	
Schönbach (b RC), Fa. Krauss	Neumark	479	0	0	0		0	0			
Schönberg (b Adorf), Wagenhalle	Rosenbach (Vogtl)	244	0	0	0		0	0	x	x	
Schönberg (b Plauen), Bahnhof	Rosenbach (Vogtl)	697	0	0	0		0	0		x	
Schönberg (b Plauen), Kornbacher Str.	Rosenbach (Vogtl)	544	0	0	0		0	0			
Schönberg (b Plauen), Oberdorf	Rosenbach (Vogtl)	848	0	0	0		0	0		x	
Schönberg (b Plauen), Schule	Rosenbach (Vogtl)	237	0	0	0		0	0	x		
Schönberg (b Plauen), Waldfrieden	Rosenbach (Vogtl)	384	0	0	0		0	0	x		
Schönbrunn (b RC), Friedensstraße	Lengenfeld	147	0	0	0		0	0	x	x	
Schönbrunn (b Oelsn.), An der Hut	Lengenfeld	80	0	0	0		0	0	x	x	
Schönbrunn (b Oelsn.), Siedlung	Lengenfeld	533	0	0	0		0	0	x	x	
Schöneck (Vogtl), Hoteleingang IFA	Schöneck (Vogtl)	247	0	0	0		0	0			
Schöneck (Vogtl), Kirchstraße	Schöneck (Vogtl)	1.025	0	0	0		0	0			
Schönlind (b Klingenthal), Haus Glier	Markneukirchen	15	0	0	0		0	0			
Schönlind (b Plauen), Wende	Weischlitz	249	0	0	0		0	0	x		
Schönlind (b Klingen), Warte	Markneukirchen	539	0	0	0		0	0		x	
Schreibersgrün, Eicher Str.	Treuen	366	0	0	0		0	0			
Schwand (Vogtl), Warte	Weischlitz	722	0	0	0		0	0	x	x	
Siebenbrunn/Sträfel, Breitenfelder Str.	Markneukirchen	22	0	0	0		0	0	x	x	
Siebenbrunn/Sträfel, Ort	Markneukirchen	0	0	0	0		0	0			
Sohl (Vogtl), A.-Bebel Str.	Bad Elster	94	0	0	0		0	0	x		
Sohl (Vogtl), Abzw Sauerbrunnen	Bad Elster	1.003	0	0	0		0	0	x	x	
Sohl (Vogtl), Abzw Schönlind	Bad Elster	135	0	0	0		0	0	x		
Sohl (Vogtl), Friedhof	Bad Elster	74	0	0	0		0	0			
Söckigt, Warte	Plauen (Vogtl)	1.670	0	0	0		0	0	x	x	
Straßberg (b Plauen), Gasthof	Plauen (Vogtl)	2.395	0	0	0		0	0		x	
Straßberg (b Plauen), Haltepunkt	Plauen (Vogtl)	313	0	0	0		0	0			
Straßberg (b Plauen), Moorengasse	Plauen (Vogtl)	1	0	0	0		0	0			
Straßberg (b Plauen), Neubau	Plauen (Vogtl)	116	0	0	0		0	0		x	
Straßberg (b Plauen), Possig	Plauen (Vogtl)	0	0	0	0		0	0	x		
Straßberg (b Plauen), Transformatorhaus	Plauen (Vogtl)	9	0	0	0		0	0	x	x	
Sußebach, Abzw Ebersbach	Eichigt	51	0	0	0		0	0	x		
Sußebach, Ort	Eichigt	590	0	0	0		0	0		x	
Syrau, Kalter Frosch	Rosenbach (Vogtl)	1.206	0	0	0		0	0		x	
Thierbach (b Schliez), Warte	Pausa-Mühltröf	2.198	0	0	0		0	0	x	x	
Thossen, Feuerwehrhaus	Weischlitz	654	0	0	0		0	0	x		
Thossen, Staudienmühle	Weischlitz	357	0	0	0		0	0			
Thossen, Warte	Weischlitz	1.225	0	0	0		0	0			
Thobfelf, Bahnhof	Neuensalz	904	0	0	0		0	0		x	
Tiefenbrunn (b Adorf), Birkigt	Eichigt	18	0	0	0		0	0	x		
Tiefenbrunn (b Adorf), Gemeinde	Eichigt	727	0	0	0		0	0	x	x	
Tiefenbrunn (b Adorf), Orseingang	Eichigt	655	0	0	0		0	0	x	x	
Tiefenbrunn (b Adorf), OT Kugelreuth	Eichigt	0	0	0	0		0	0	x	x	
Tiefenbrunn (b Adorf), OT Pabstleithen	Eichigt	24	0	0	0		0	0	x	x	

Nahverkehrsplan für den Nahverkehrsraum Vogtland

5. Fortschreibung - Stand 10.09.2024

Haltestellenpriorisierung

barrierefreier Ausbau Bus- und Straßenbahnhaltestellen im Vogtland

Haltestellenname	Gemeinde	Fahrgäste 2022	davon PSB	Wertung Fahrgäste	Wertung Netzfunktion	Point of Interest (POI)	Wertung POI	Gesamtwertung	Keine Zuwegung	Wetterschutz an mind. 1 Steig vorhanden	Bemerkung
Tirpersdorf, Schule	Tirpersdorf	52		0	0		0	0	x	x	
Toberitz, Sommerfrische	Weischlitz	2		0	0		0	0	x	x	
Treuen (Vogtl), Altmanngrüner Str.	Treuen	2.353		0	0		0	0		x	
Treuen (Vogtl), Eich, Bahnhof	Treuen	11		0	0		0	0			
Treuen (Vogtl), Perlfaser Str.	Treuen	452		0	0		0	0	x		
Treuen (Vogtl), Siedlung	Treuen	468		0	0		0	0			
Treuen (Vogtl), Wetzelsgrüner Str.	Treuen	684		0	0		0	0		x	
Trieb (Vogtl), Schule	Falkenstein (Vogtl)	0		0	0		0	0		x	
Trieb (Vogtl), Senioren- u. Jugendhaus	Falkenstein (Vogtl)	454		0	0		0	0	x	x	
Triebel (Vogtl), Kindergarten	Triebel (Vogtl)	1.450		0	0		0	0		x	
Triebel (Vogtl), Obertriebeler Straße	Triebel (Vogtl)	85		0	0		0	0			
Triebel (Vogtl), Ziegenbergweg	Triebel (Vogtl)	226		0	0		0	0		k.A.	
Unterhermsgrün, Dreihöler Schmiede	Oelsnitz (Vogtl)	1.229		0	0		0	0		x	
Unterhermsgrün, Gasth	Oelsnitz (Vogtl)	95		0	0		0	0		x	
Unterlosa, Warte	Plauen (Vogtl)	544		0	0		0	0	x	x	
Unterlosa, Warte	Plauen (Vogtl)	1.248		0	0		0	0			
Unterlosa, Warte	Plauen (Vogtl)	1.249		0	0		0	0	x	x	
Unterlosa, Warte	Pausa-Mühltröf	638		0	0		0	0		x	
Unterlosa, Warte	Mühlental	603		0	0		0	0		x	
Voigtsgrün(b Plauen), Ort	Neuensalz	0		0	0		0	0	x		
Voigtsgrün(b Plauen), Warte	Neuensalz	807		0	0		0	0	x	x	
Waldkirchen (Vogtl), Bürgerhaus	Lengenfeld	964		0	0		0	0		x	
Waldkirchen (Vogtl), Denkmal	Lengenfeld	0		0	0		0	0			
Waldkirchen (Vogtl), MVA	Lengenfeld	0		0	0		0	0	x		
Waldkirchen (Vogtl), Sportplatz	Lengenfeld	1.645		0	0		0	0		x	
Waldkirchen (Vogtl), Trafohaus	Lengenfeld	357		0	0		0	0		x	
Waldkirchen (Vogtl), Wende	Lengenfeld	1.201		0	0		0	0		x	
Wallengrün, Warte	Pausa-Mühltröf	581		0	0		0	0	x	x	
Weischlitz, Am alten Gut	Weischlitz	0		0	0		0	0			
Weischlitz, BayWa	Weischlitz	2.002		0	0		0	0		x	
Weischlitz, Deichelhäuser	Weischlitz	72		0	0		0	0		x	
Weischlitz, Globus	Weischlitz	9		0	0		0	0	x		
Weischlitz, Globus Baumarkt	Weischlitz	0		0	0		0	0		x	
Weischlitz, Ortsteil Rosenberg	Weischlitz	256		0	0		0	0	x	x	
Weischlitz, Steins, Warte	Weischlitz	215		0	0		0	0	x	x	
Weischlitz, Thosener Str.	Weischlitz	28		0	0		0	0			
Weischlitz, Turnhalle	Weischlitz	0		0	0		0	0	x		23/24 keine Bedienung
Weißensand, Feuerwehr	Lengenfeld	0		0	0		0	0	x		nur BürgerBus
Weißensand, Tütenfabrik	Lengenfeld	26		0	0		0	0	x		
Weißensand, Waldsiedlung	Lengenfeld	0		0	0		0	0	x		nur BürgerBus
Weißensand, Wende	Lengenfeld	1.385		0	0		0	0		x	
Wernesgrün, Brauerei	Steinberg	1.890		0	0		0	0		x	
Wernesgrün, Hammerhaus	Steinberg	305		0	0		0	0		x	
Wernitzgrün, Gasth	Markneukirchen	13		0	0		0	0	x		
Wernitzgrün, Warte	Markneukirchen	1.158		0	0		0	0		x	
Wetzelsgrün, Wetzelsgrün, Ort	Treuen	197		0	0		0	0	x		
Wiedersberg, Abzw Troschenreuth	Triebel (Vogtl)	330		0	0		0	0	x	x	
Wiedersberg, Warte	Triebel (Vogtl)	287		0	0		0	0	x	x	
Wildenau b Auerbach, Bad	Steinberg	875		0	0		0	0	x	x	
Wildenau b Auerbach, Untere Kreuzung	Steinberg	1.588		0	0		0	0		x	
Wildenau b Auerbach, Wildes Tier	Steinberg	2.463		0	0		0	0		x	
Wohlbach (Vogtl), Mühle	Mühlental	279		0	0		0	0	x	x	
Wohlbach (Vogtl), Warte	Mühlental	893		0	0		0	0	x	x	
Wolfsplitz, Dorfstraße	Lengenfeld	0		0	0		0	0	x		nur BürgerBus
Wolfsplitz, Siedlung	Lengenfeld	87		0	0		0	0	x	x	
Wolfsplitz, Siedlungsstraße	Lengenfeld	0		0	0		0	0	x		nur BürgerBus
Wolfsplitz, Warte	Lengenfeld	104		0	0		0	0		x	
Wolfsplitz, Wende	Lengenfeld	440		0	0		0	0	x	x	
Zettlarsgrün, Wende	Bösenbrunn	555		0	0		0	0		x	
Zobes, Wende	Neuensalz	259		0	0		0	0	x	x	
Zwoschwitz, Warte	Plauen (Vogtl)	691		0	0		0	0		x	
Zwoschwitz, Zwoschwitzbach	Plauen (Vogtl)	2		0	0		0	0	x		
Zwotental, Bahnhof	Schöneck (Vogtl)	306		0	0		0	0	x	x	
Zwotental, Warte	Schöneck (Vogtl)	96		0	0		0	0		x	

Gestaltungsleitfaden für Haltestellen im Verkehrsverbund Vogtland

Stand: Februar 2020

Inhaltsverzeichnis

1.	Zielstellung	4
2.	Kategorisierung	4
3.	Übersicht über die Haltestellenausstattung nach Kategorien	4
4.1	Datenblatt VV-HSS 940/4 – Mini	6
4.1.1	Einsatz	7
4.1.2	Grundsätze	7
4.1.3	Kennung des Haltestellenschildes	7
4.1.4	Zubehör / Ausstattung	7
4.1.5	Farbdefinition	7
4.1.6	Typografie	7
4.1.7	Maße	8
4.1.8	Schnellwechselprinzip	8
	Anlagen	9–11
4.2	Datenblatt VV-HSS 1.120/4 – Standard	12
4.2.1	Einsatz	13
4.2.2	Grundsätze	13
4.2.3	Kennung des Haltestellenschildes	13
4.2.4	Zubehör / Ausstattung	13
4.2.5	Farbdefinition	13
4.2.6	Typografie	13
4.2.7	Maße	14
4.2.8	Schnellwechselprinzip	14
	Anlagen	15–17
4.3	Datenblatt VV-HSS 1.320/6 – Standard	18
4.3.1	Einsatz	19
4.3.2	Grundsätze	19
4.3.3	Kennung des Haltestellenschildes	19
4.3.4	Zubehör / Ausstattung	19
4.3.5	Farbdefinition	19
4.3.6	Typografie	19
4.3.7	Maße	20
4.3.8	Schnellwechselprinzip	20
	Anlagen	21–23

4.4	Datenblatt VV-HSS 1.320/8 – Standard	24
4.4.1	Einsatz	25
4.4.2	Grundsätze	25
4.4.3	Kennung des Haltestellenschildes	25
4.4.4	Zubehör / Ausstattung	25
4.4.5	Farbdefinition	25
4.4.6	Typografie	25
4.4.7	Maße	26
4.4.8	Schnellwechselprinzip	26
	Anlagen	27–29
4.5	Datenblatt VV-HSS 1.500 – Premium	30
4.5.1	Einsatz	31
4.5.2	Grundsätze	31
4.5.3	Kennung des Haltestellenschildes	31
4.5.4	Zubehör / Ausstattung	31
4.5.5	Farbdefinition	31
4.5.6	Typografie	31
4.5.7	Maße	32
	Anlagen	33–35

1. Zielstellung

Die Ziele des vorliegenden Informationskonzeptes sind:

- Fahrgastinformation
- einheitliche Benutzeroberfläche
- Wiedererkennbarkeit im VV-Gebiet
- optisch ansprechendes Erscheinungsbild

Diese Zusammenfassung gibt einen Überblick über die Ausstattung der Haltestellen im Verkehrsverbund Vogtland. Bei Neueinrichtungen und Neuausstattungen von Haltestellen ist nach den Regelungen vorzugehen.

2. Kategorisierung

Zur Differenzierung und zur optimalen, bedarfsgerechten Ausstattung sind untenstehende Haltestellenkategorien vorgesehen.

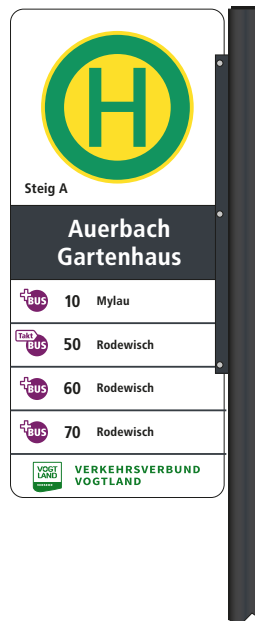
Zu berücksichtigen sind folgende Kriterien:

Einsteigerzahlen, Anzahl der Abfahrten je Richtung, die Lage der Haltestelle zu bestimmten Einrichtungen (touristische Ziele, öffentliche Einrichtungen usw.), die Verknüpfung zu anderen Linien und Verkehrsträgern sowie bauliche Möglichkeiten.

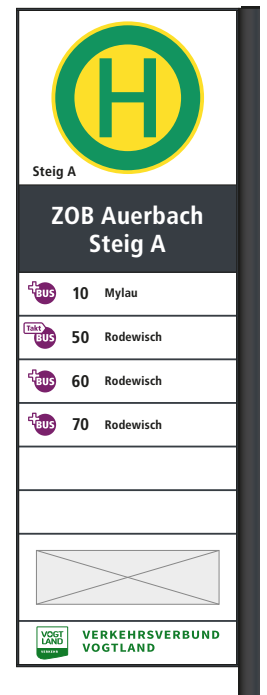
3. Übersicht über die Haltestellenausstattung nach Kategorien



VW-HSS 940/2 – Mini



VW-HSS 1.120/4 – Standard




VW-HSS 1.500 – Premium

4. Ausstattung nach Kategorien

Zur Vereinfachung und zur besseren Anwendbarkeit erfolgt die Darstellung der Haltstellenkategorien als Datenblatt. Es beinhaltet neben Angaben zum Druck, auch die Bemaßung sowie eine technische Produktbeschreibung.

4.1 Datenblatt

Haltestelle der Kategorie
VWV-HSS 940/4 – Mini



The image shows a bus stop sign for 'Auerbach Gartenhaus'. The sign is rectangular with rounded corners and is mounted on a dark grey pole. It features a large yellow 'H' inside a green circle with a yellow border. Below the circle, the text 'Steig A' is written. The main name of the stop, 'Auerbach Gartenhaus', is displayed in large white letters on a dark grey background. Below this, two bus routes are listed: '10 Mylau' with a purple bus icon and '50 Rodewisch' with a purple bus icon and the word 'Takt' in a small box. At the bottom, the logo for 'VOGT LAND VERKEHR' is shown next to the text 'VERKEHRSVERBUND VOGTLAND'.

H

Steig A

**Auerbach
Gartenhaus**

+BUS 10 Mylau

**Takt
BUS** 50 Rodewisch

**VOGT
LAND
VERKEHR** **VERKEHRSVERBUND
VOGTLAND**

4.1.1 Einsatz

- Anfahrt einer Haltestelle durch maximal 2 Linien
- bei Haltestellen, die nur als Ankunftshaltestelle fungieren

4.1.2 Grundsätze

- beiderseitiges Aufbringen des Verkehrszeichens 224 auf dem verkehrsweißen (RAL 9016) Schild
- beiderseitiges Aufbringen und damit beiderseitige Lesbarkeit der Informationen an der Haltestellenfahne
- Reflexionsgrad RA2/C

4.1.3 Kennung des Haltestellenschildes

Folgende Kennung muss auf dem Gesamtschild enthalten sein:

- jeweilige Steigbezeichnung
- Ort/Haltestellenname (bei Ankunftshaltestellen Kennung: „Ankunft“)
- Symbole für Buskategorien
- Liniennummer, Zwischen- und Endhaltestelle
- Logo Verkehrsverbund

4.1.4 Zubehör / Ausstattung

- 1 x Fahrplankasten A3 Hochformat mit Rahmen und Einstecktasche

4.1.5 Farbdefinition

Die Hausfarben des VV sind Dunkelgrün und Grün. Die Grüntöne dienen als Grundlage für die Gestaltung der Kommunikationsmittel des VV. Die definierten Vollfarbdruck-, Lack- und Folienfarben stellen das Optimum an Farbnähe dar. Technisch bedingt können diese nicht vollkommen farbgleich sein.

	Dunkelgrün	Tiefschwarz	Verkehrsweiß	Anthrazit	Verkehrspurpur
Vierfarbdruck	80 0 100 35	100 40 50 90	0 0 5 0	78 64 56 49	60 100 20 10
Volltonfarbe	Pantone 356 C	Pantone Black 4	Pantone 705	Pantone 433	Pantone 465
RGB	70 125 50	14 14 16	241 240 234	54 60 66	141 51 115
Lackierung (Siebdr.)	RAL 6010	RAL 9005	RAL 9016	RAL 7016	RAL 4006

4.1.6 Typografie

Font Steigbezeichnung

- Transit Bold, 90 Punkt, schwarz

Font Haltestellenbezeichnung

- max. zweizeilig
- Transit Bold, 160 Punkt auf 180 Punkt Zeilenabstand, weiß, mittig ausgerichtet; sollte eine Haltestellenbezeichnung im gewählten Font nicht auf das Schild passen und keine sinnvolle Kurzform der Bezeichnung möglich sein, kann die Schrifthöhe auf bis zu 130 Punkt reduziert werden.

Font Liniennummer

- Transit Bold, 110 Punkt, schwarz

Font Linienziel

- Transit Bold, 80 Punkt auf 90 Punkt Zeilenabstand, schwarz

Balkenstärke

- Trennlinie 4,5 mm, RAL 7016 (Anthrazit)

Abbinder

- unten: Logo des Verkehrsverbundes (unverzerrt), RAL 6010 (Dunkelgrün)

4.1.7 Maße

Höhe: 940 mm, Breite: 490 mm

Materialstärke: mind. 4 mm

Zeichen 224: Durchmesser 350 mm, Reflexionsgrad RA2/C

Für Beschriftung nutzbare Fläche: Höhe 370 mm, Breite 490 mm

4.1.8 Schnellwechselprinzip

Die Schilder sollen keine klassischen Durchgangsbohrungen erhalten, um das Schild mittels 6-Kt.-Schrauben und Muttern an einer Schelle zu befestigen. Es wird ein System gefordert, bei dem das Schild von einer Halteschelle getragen wird. Eine einseitige Bedienung wird gefordert, d.h. durch das Lösen der Befestigungsmuttern kann das Schild aus der Schelle herausgehoben werden ohne dass die Schrauben und Muttern vollständig entfernt werden.

Dabei hat sich die Schraube eigenständig in der Schelle zu arretieren. Es ist sicherzustellen, dass auch bei einer nicht fest angezogenen Verschraubung das Schild nicht aus der Halteschelle rutschen kann und sicher am Mast verbleibt. Ein Schildwechsel muss kurzzeitig mit nur einer Person durchgeführt werden können. Dabei soll das Einhängen des Schildes seitlich und nicht von oben erfolgen.

VVV-HSS 940/2 – Mini

H-Zeichen Typ RA2

Transit Bold
90 pt.

Transit Bold
160 pt. (ZAB 180 pt.)
weiß auf RAL 7016

Transit Bold 110 pt. Transit Bold 80 pt.



Verkehrspurpur
RAL 4006

HB, Trennlinien, Mast und Schelle
Anthrazit
RAL 7016

Tiefschwarz
RAL 9005

Verkehrsweiß
RAL 9016

Beschriftung
Siebdruck

Schriftart
Siebdruck, Digitaldruck

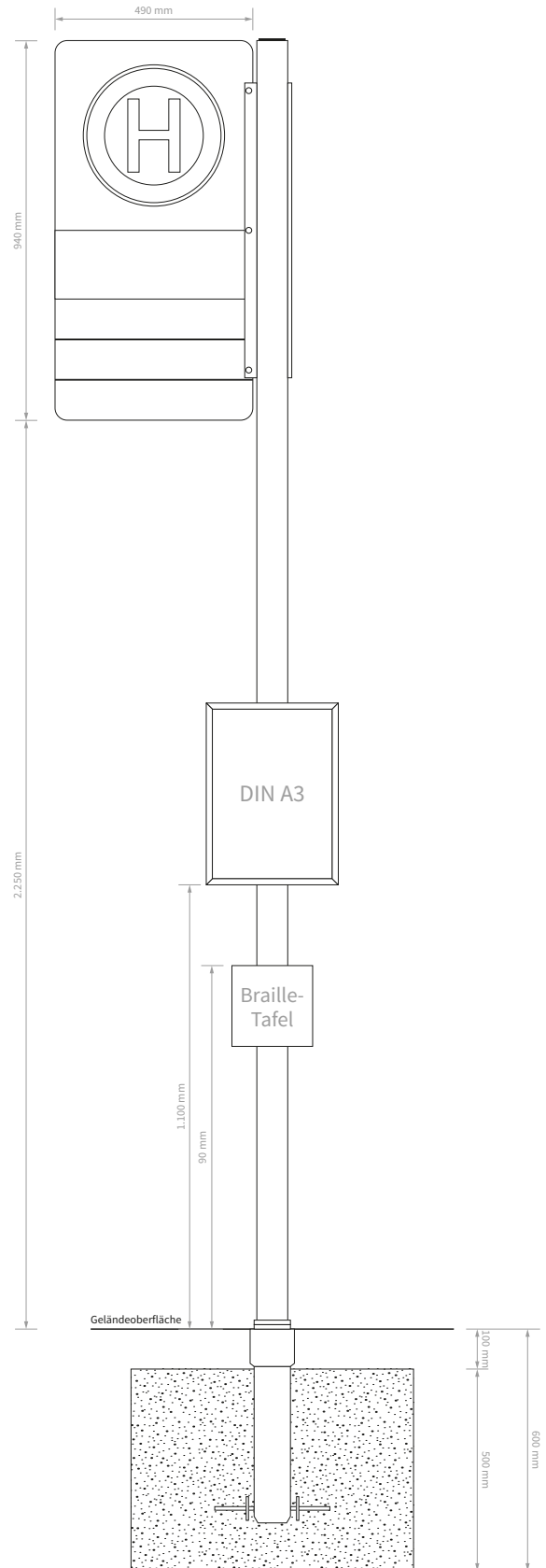
Vogtlandlogo
Siebdruck

H-Zeichen
Aufkleber refl. Typ RA2/C

VV-HSS 940/2 – Mini

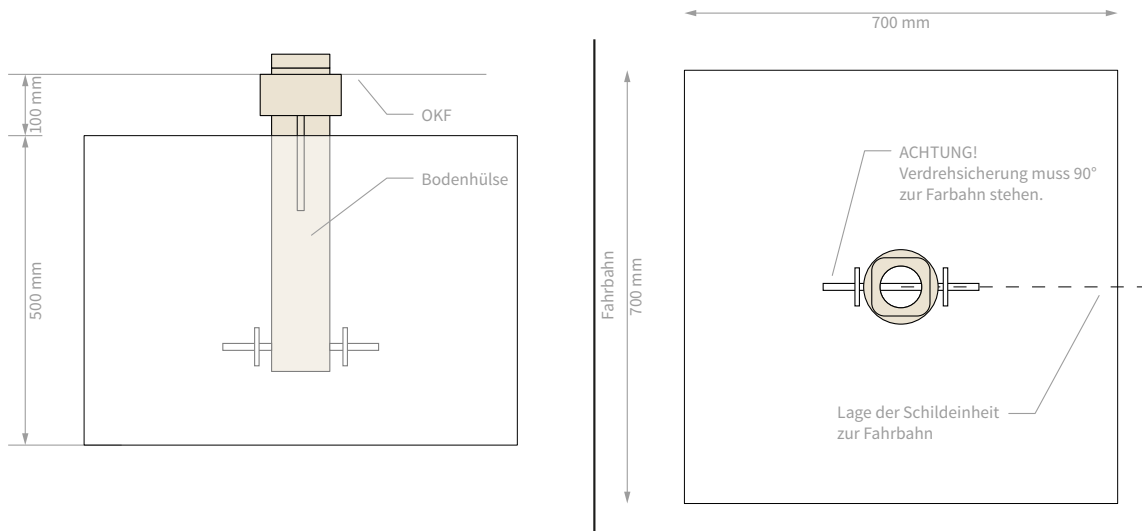
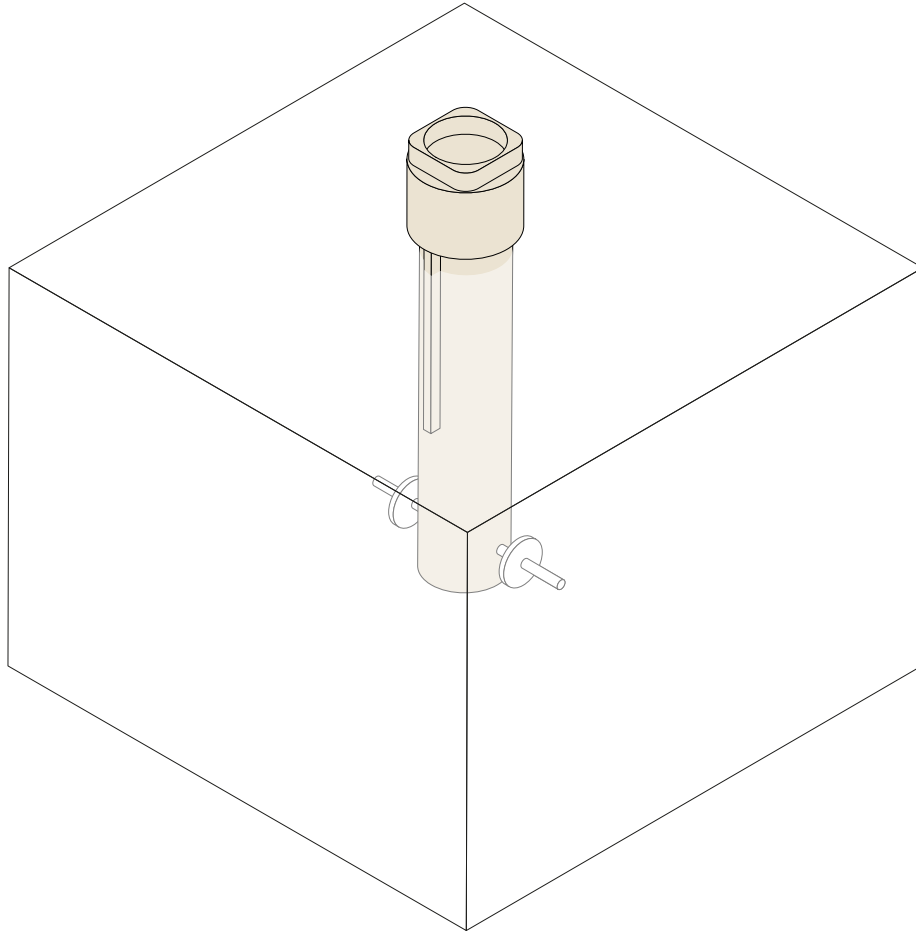
Technische Ausführung

Aufstellvorrichtungen für Verkehrszeichen müssen das CE-Zeichen tragen und mit den Anforderungen der DIN EN 12899-1 übereinstimmen. Verkehrszeichenanlagen, deren Komponenten (Schild, Schelle, Aufstellvorrichtung) von Herstellern geliefert werden, die nach der Bauproduktenrichtlinie zertifiziert sind, erfüllen die Bedingungen der DIN EN 12899-1 zur CE Kennzeichnung, wenn sie nach dieser Norm aufgestellt werden.



VVV-HSS 940/2 – Mini

Fundament mit Bodenhülse



4.2 Datenblatt

Haltestelle der Kategorie
VW-HSS 1.120/4 – Standard

The image shows a bus stop sign for 'Auerbach Gartenhaus'. The sign is white with a dark grey vertical bar on the right side. At the top, there is a circular logo with a yellow 'H' on a green background. Below the logo, the text 'Steig A' is written. The main name of the stop, 'Auerbach Gartenhaus', is displayed in large white letters on a dark grey background. Below this, there are four rows of bus routes, each with a logo, a number, and a destination. The logos are either a purple circle with a white cross and 'BUS' or a purple circle with 'Takt' and 'BUS'. The routes are: 10 Mylau, 50 Rodewisch, 60 Rodewisch, and 70 Rodewisch. At the bottom, there is a logo for 'VOGT LAND VERKEHR' and the text 'VERKEHRSVERBUND VOGTLAND'.

H

Steig A

**Auerbach
Gartenhaus**

	10	Mylau
	50	Rodewisch
	60	Rodewisch
	70	Rodewisch

**VERKEHRSVERBUND
VOGTLAND**

4.2.1 Einsatz

- Anfahrt einer Haltestelle ab zwei bis vier Linien

4.2.2 Grundsätze

- beiderseitiges Aufbringen des Verkehrszeichens 224 auf dem verkehrsweißen (RAL 9016) Schild – kein Logo oder anderen Kennzeichen im Bereich des Verkehrszeichens 224
- beiderseitiges Aufbringen und damit beiderseitige Lesbarkeit der Informationen an der Haltestellenfahne
- bis zu zwei Freizeilen zwischen letzter Linienangabe und Abbinder mit Firmenlogo

Da ein Mast in der Praxis von mehr als 8 Buslinien bedient werden kann, sind diese beiden Schildtypen auch in der Ausführungsart „Doppelfahne“ möglich. Dadurch können bis zu 16 Linien an einem Mast angezeigt werden.

4.2.3 Kennung des Haltestellenschildes

Folgende Kennung muss auf dem Gesamtschild enthalten sein:

- jeweilige Steigbezeichnung
- Ort/Haltestellenname
- Symbole für Buskategorien
- Liniennummer, Zwischen- und Endhaltestelle
- Logo Verkehrsverbund

4.2.4 Zubehör/Ausstattung

Fahrplankästen

- je Mast eine 3er-Drehvorrichtung mit drei DIN A3 Fahrplankasten, Hochformat mit Rahmen und Einstecktasche
- Tafel mit taktile Schrift, Brailleschrift

4.2.5 Farbdefinition

Die Hausfarben des VVV sind Dunkelgrün und Grün. Die Grüntöne dienen als Grundlage für die Gestaltung der Kommunikationsmittel des VVV. Die definierten Vollfarbdruck-, Lack- und Folienfarben stellen das Optimum an Farbnähe dar. Technisch bedingt können diese nicht vollkommen farbgleich sein.

	Dunkelgrün	Tiefschwarz	Verkehrsweiß	Anthrazit	Verkehrspurpur
Vierfarbdruck	80 0 100 35	100 40 50 90	0 0 5 0	78 64 56 49	60 100 20 10
Volltonfarbe	Pantone 356 C	Pantone Black 4	Pantone 705	Pantone 433	Pantone 465
RGB	70 125 50	14 14 16	241 240 234	54 60 66	141 51 115
Lackierung (Siebdr.)	RAL 6010	RAL 9005	RAL 9016	RAL 7016	RAL 4006

4.2.6 Typografie

Font Steigbezeichnung

- Transit Bold, 90 Punkt, schwarz

Font Haltestellenbezeichnung

- max. zweizeilig

- Transit Bold, 160 Punkt auf 180 Punkt Zeilenabstand, weiß, mittig ausgerichtet; sollte eine Haltestellenbezeichnung im gewählten Font nicht auf das Schild passen und keine sinnvolle Kurzform der Bezeichnung möglich sein, kann die Schrifthöhe auf bis zu 130 Punkt reduziert werden.

Font Liniennummer

- Transit Bold, 110 Punkt, schwarz

Font Linienziel

- Transit Bold, 80 Punkt auf 90 Punkt Zeilenabstand, schwarz

Balkenstärke

- Trennlinie 4,5 mm, RAL 7016 (Anthrazit)

Abbinder

- unten: Logo des Verkehrsverbundes (unverzerrt), RAL 6010 (Dunkelgrün)

4.2.7 Maße

VV-HSS 1.120/4 – Standard

Höhe: 1.120 mm, Breite: 490 mm

Materialstärke: mind. 4 mm

Zeichen 224: Durchmesser 350 mm

Für Beschriftung nutzbare Fläche: Höhe 570 mm, Breite 490 mm

4.2.8 Schnellwechselprinzip

Die Schilder sollen keine klassischen Durchgangsbohrungen erhalten, um das Schild mittels 6-Kt.-Schrauben und Muttern an einer Schelle zu befestigen. Es wird ein System gefordert, bei dem das Schild von einer Halteschelle getragen wird. Eine einseitige Bedienung wird gefordert, d.h. durch das Lösen der Befestigungsmuttern kann das Schild aus der Schelle herausgehoben werden ohne dass die Schrauben und Muttern vollständig entfernen werden.

Dabei hat sich die Schraube eigenständig in der Schelle zu arretieren. Es ist sicherzustellen, dass auch bei einer nicht fest angezogenen Verschraubung das Schild nicht aus der Halteschelle rutschen kann und sicher am Mast verbleibt. Ein Schildwechsel muss kurzzeitig mit nur einer Person durchgeführt werden können. Dabei soll das Einhängen des Schildes seitlich und nicht von oben erfolgen.

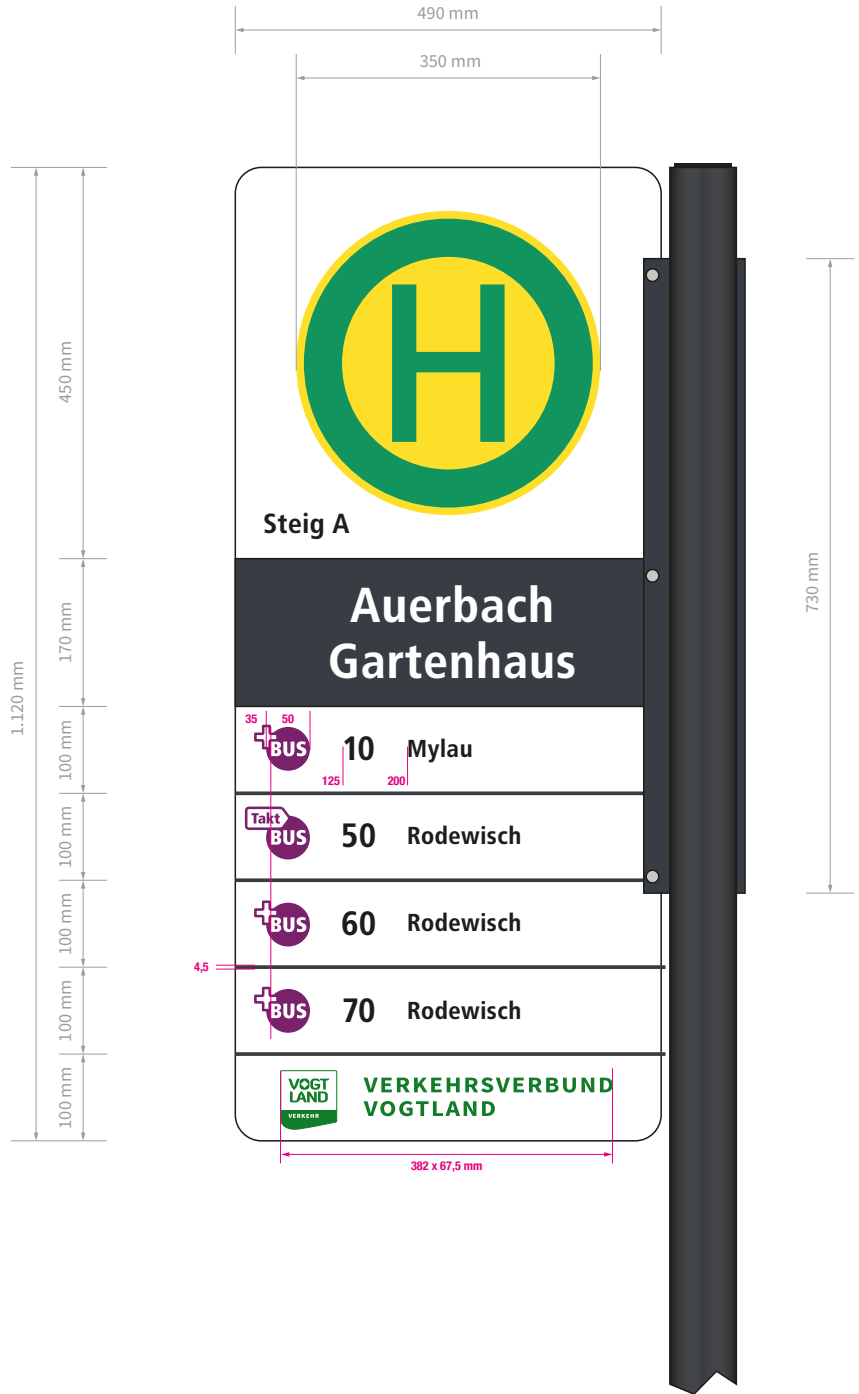
VVV-HSS 1.120/4 – Standard

H-Zeichen Typ RA2

Transit Bold
90 pt.

Transit Bold
160 pt. (ZAB 180 pt.)
weiß auf RAL 7016

Transit Bold 110 pt. Transit Bold 80 pt. (ZAB 90 pt.)



Verkehrspurpur
RAL 4006

HB, Trennlinien, Mast und Schelle
Anthrazit
RAL 7016

Tiefschwarz
RAL 9005

Verkehrsweiß
RAL 9016

Beschriftung
Siebdruck

Schriftart
Siebdruck, Digitaldruck

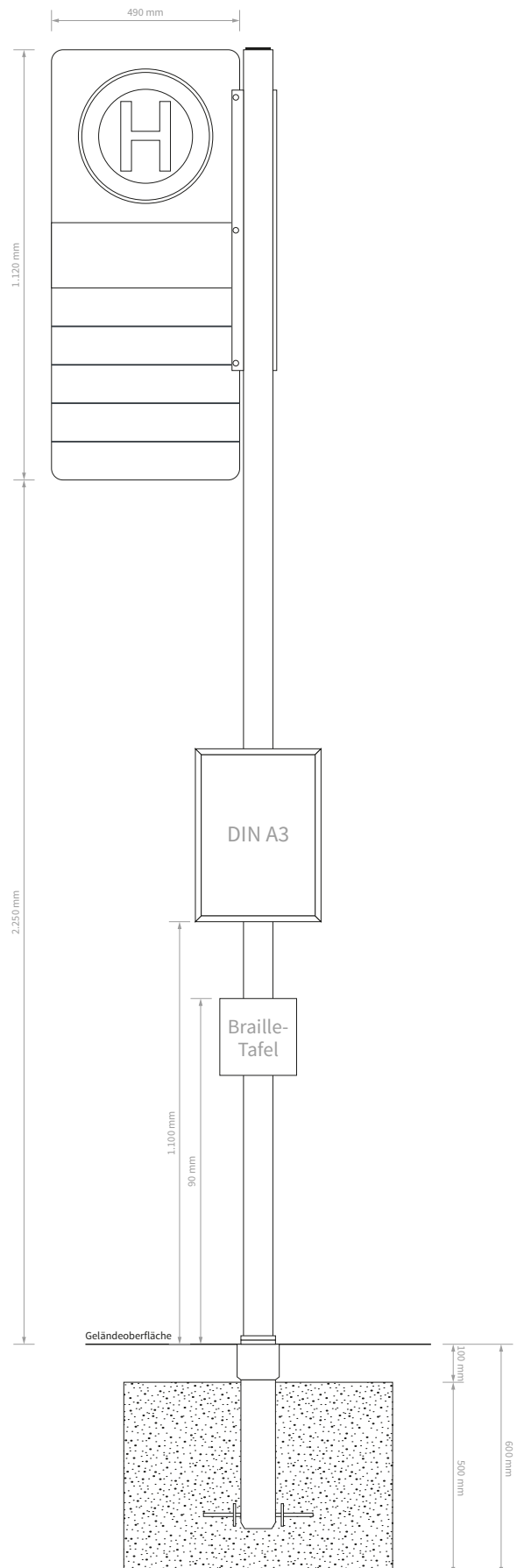
Vogtlandlogo
Siebdruck

H-Zeichen
Aufkleber refl. Typ RA2/C

VV-HSS 1.120/4 – Standard

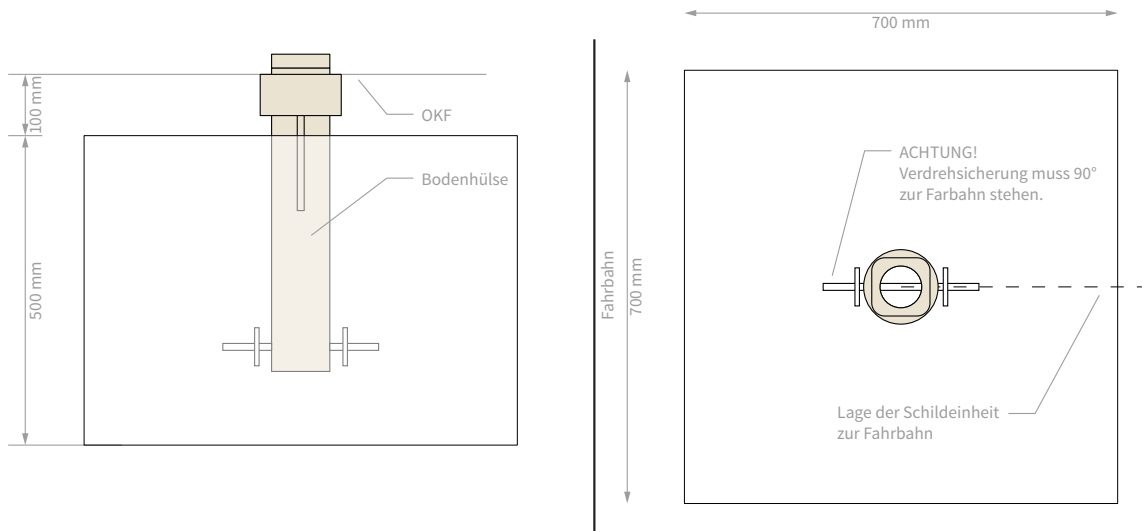
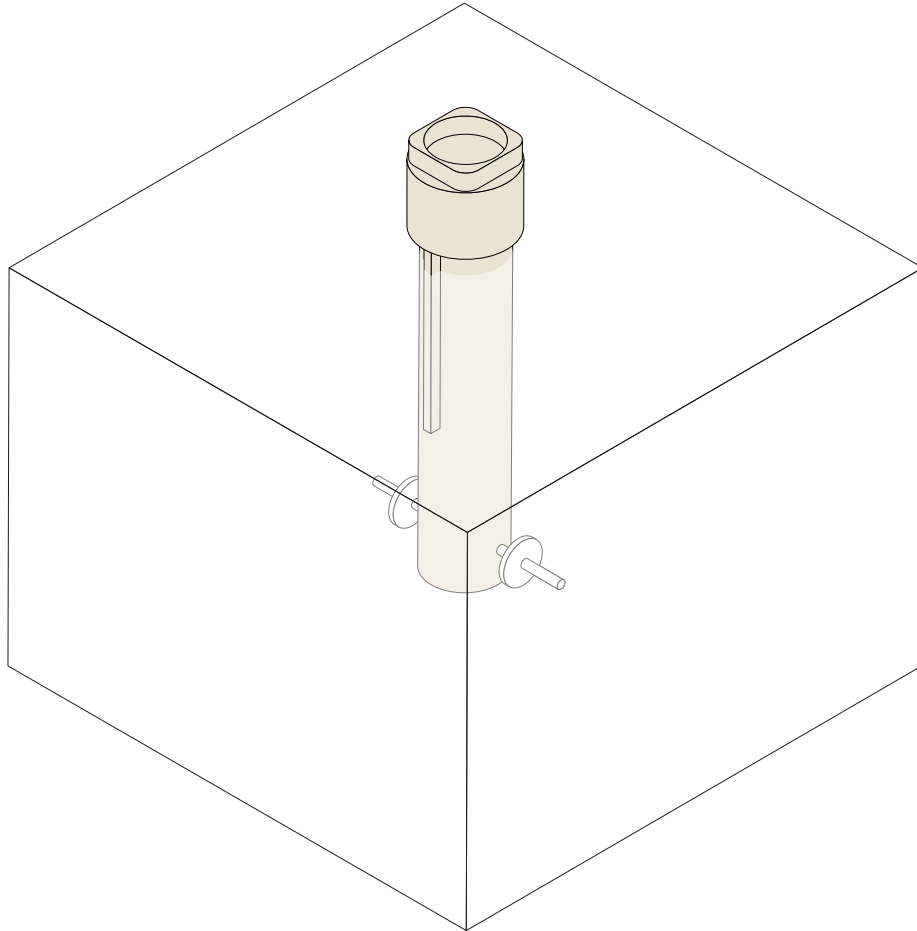
Technische Ausführung

Aufstellvorrichtungen für Verkehrszeichen müssen das CE-Zeichen tragen und mit den Anforderungen der DIN EN 12899-1 übereinstimmen. Verkehrszeichenanlagen, deren Komponenten (Schild, Schelle, Aufstellvorrichtung) von Herstellern geliefert werden, die nach der Bauproduktenrichtlinie zertifiziert sind, erfüllen die Bedingungen der DIN EN 12899-1 zur CE Kennzeichnung, wenn sie nach dieser Norm aufgestellt werden.



VVV-HSS 1.120/4 – Standard

Fundament mit Bodenhülse



4.3 Datenblatt

Haltestelle der Kategorie
VVV-HSS 1.320/6 – Standard

The image shows a vertical bus stop sign. At the top is a circular logo with a yellow 'H' on a green background. Below the logo is the text 'Steig A'. The main name of the stop, 'Auerbach Gartenhaus', is written in large white letters on a dark grey background. Below this, there are four rows of bus line information, each with a purple bus icon, a number, and a destination. The bottom of the sign features the logo and name of the Verkehrsverbund Vogtland.

Steig A		
Auerbach Gartenhaus		
	10	Mylau
	50	Rodewisch
	60	Rodewisch
	70	Rodewisch
VERKEHRSVERBUND VOGTLAND		

4.3.1 Einsatz

- Anfahrt einer Haltestelle ab vier bis sechs Linien

4.3.2 Grundsätze

- beiderseitiges Aufbringen des Verkehrszeichens 224 auf dem verkehrsweißen (RAL 9016) Schild – kein Logo oder anderen Kennzeichen im Bereich des Verkehrszeichens 224
- beiderseitiges Aufbringen und damit beiderseitige Lesbarkeit der Informationen an der Haltestellenfahne
- bis zu zwei Freizeilen zwischen letzter Linienangabe und Abbinder mit Firmenlogo

Da ein Mast in der Praxis von mehr als 8 Buslinien bedient werden kann, sind diese beiden Schildtypen auch in der Ausführungsart „Doppelfahne“ möglich. Dadurch können bis zu 16 Linien an einem Mast angezeigt werden.

4.3.3 Kennung des Haltestellenschildes

Folgende Kennung muss auf dem Gesamtschild enthalten sein:

- jeweilige Steigbezeichnung
- Ort/Haltestellenname
- Symbole für Buskategorien
- Liniennummer, Zwischen- und Endhaltestelle
- Logo Verkehrsverbund

4.3.4 Zubehör/Ausstattung

Fahrplankästen

- je Mast eine 3er-Drehvorrichtung mit drei DIN A3 Fahrplankasten, Hochformat mit Rahmen und Einstecktasche
- Tafel mit taktile Schrift, Brailleschrift

4.3.5 Farbdefinition

Die Hausfarben des VVV sind Dunkelgrün und Grün. Die Grüntöne dienen als Grundlage für die Gestaltung der Kommunikationsmittel des VVV. Die definierten Vollfarbdruck-, Lack- und Folienfarben stellen das Optimum an Farbnähe dar. Technisch bedingt können diese nicht vollkommen farbgleich sein.

	Dunkelgrün	Tiefschwarz	Verkehrsweiß	Anthrazit	Verkehrspurpur
Vierfarbdruck	80 0 100 35	100 40 50 90	0 0 5 0	78 64 56 49	60 100 20 10
Volltonfarbe	Pantone 356 C	Pantone Black 4	Pantone 705	Pantone 433	Pantone 465
RGB	70 125 50	14 14 16	241 240 234	54 60 66	141 51 115
Lackierung (Siebdr.)	RAL 6010	RAL 9005	RAL 9016	RAL 7016	RAL 4006

4.3.6 Typografie

Font Steigbezeichnung

- Transit Bold, 90 Punkt, schwarz

Font Haltestellenbezeichnung

- max. zweizeilig

- Transit Bold, 160 Punkt auf 180 Punkt Zeilenabstand, weiß, mittig ausgerichtet; sollte eine Haltestellenbezeichnung im gewählten Font nicht auf das Schild passen und keine sinnvolle Kurzform der Bezeichnung möglich sein, kann die Schrifthöhe auf bis zu 130 Punkt reduziert werden.

Font Liniennummer

- Transit Bold, 110 Punkt, schwarz

Font Linienziel

- Transit Bold, 80 Punkt auf 90 Punkt Zeilenabstand, schwarz

Balkenstärke

- Trennlinie 4,5 mm, RAL 7016 (Anthrazit)

Abbinder

- unten: Logo des Verkehrsverbundes (unverzerrt), RAL 6010 (Dunkelgrün)

4.3.7 Maße

VV-HSS 1.320/6 – Standard

Höhe: 1.320 mm, Breite: 490 mm

Materialstärke: mind. 4 mm

Zeichen 224: Durchmesser 350 mm

Für Beschriftung nutzbare Fläche: Höhe 770 mm, Breite 490 mm

4.3.8 Schnellwechselprinzip

Die Schilder sollen keine klassischen Durchgangsbohrungen erhalten, um das Schild mittels 6-Kt.-Schrauben und Muttern an einer Schelle zu befestigen. Es wird ein System gefordert, bei dem das Schild von einer Halteschelle getragen wird. Eine einseitige Bedienung wird gefordert, d.h. durch das Lösen der Befestigungsmuttern kann das Schild aus der Schelle herausgehoben werden ohne dass die Schrauben und Muttern vollständig entfernen werden.

Dabei hat sich die Schraube eigenständig in der Schelle zu arretieren. Es ist sicherzustellen, dass auch bei einer nicht fest angezogenen Verschraubung das Schild nicht aus der Halteschelle rutschen kann und sicher am Mast verbleibt. Ein Schildwechsel muss kurzzeitig mit nur einer Person durchgeführt werden können. Dabei soll das Einhängen des Schildes seitlich und nicht von oben erfolgen.

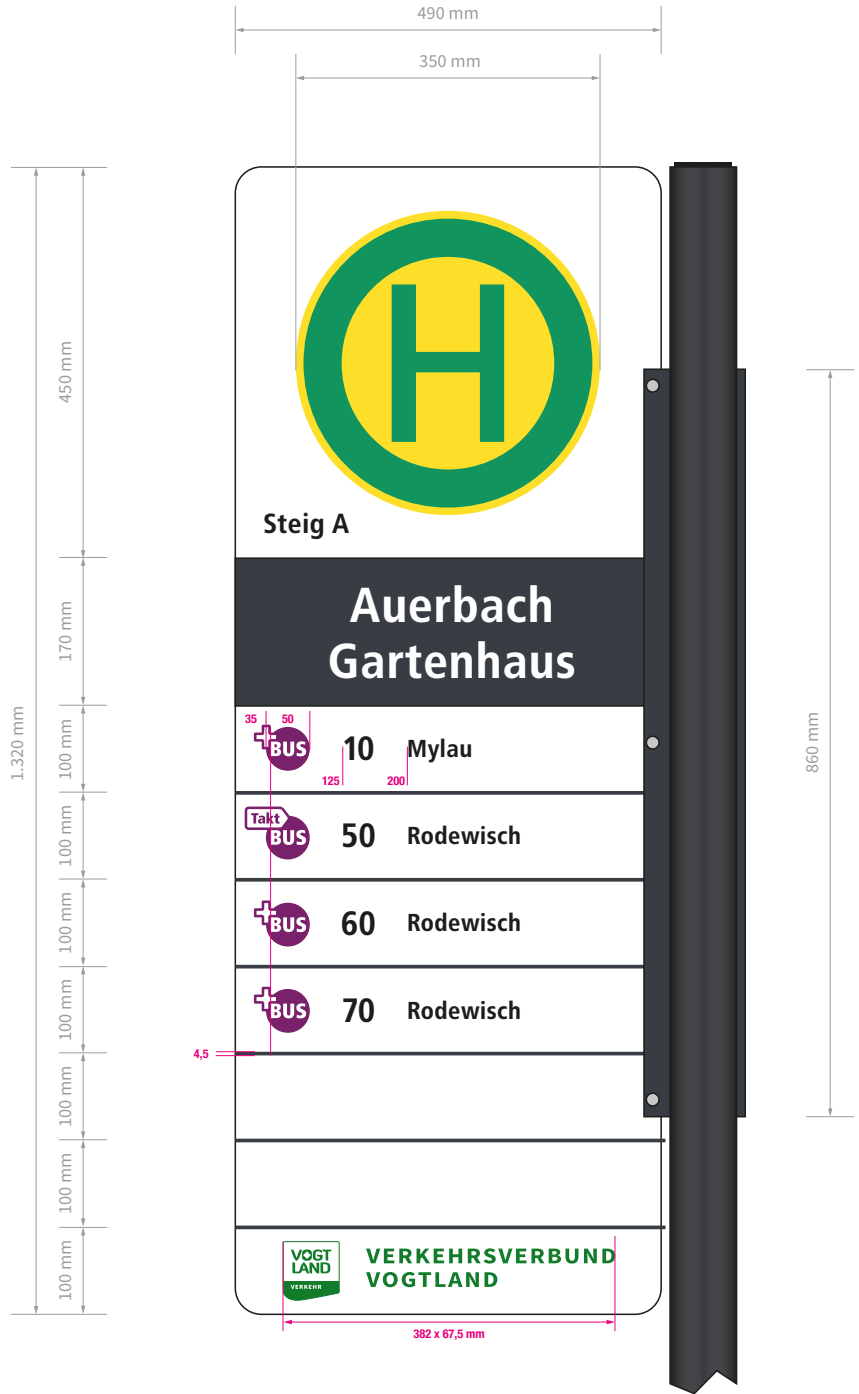
VVV-HSS 1.320/6 – Standard

H-Zeichen Typ RA2

Transit Bold
90 pt.

Transit Bold
160 pt. (ZAB 180 pt.)
weiß auf RAL 7016

Transit Bold 110 pt. Transit Bold 80 pt. (ZAB 90 pt.)



Verkehrspurpur
RAL 4006

HB, Trennlinien, Mast und Schelle
Anthrazit
RAL 7016

Tiefschwarz
RAL 9005

Verkehrsweiß
RAL 9016

Beschriftung
Siebdruck

Schriftart
Siebdruck, Digitaldruck

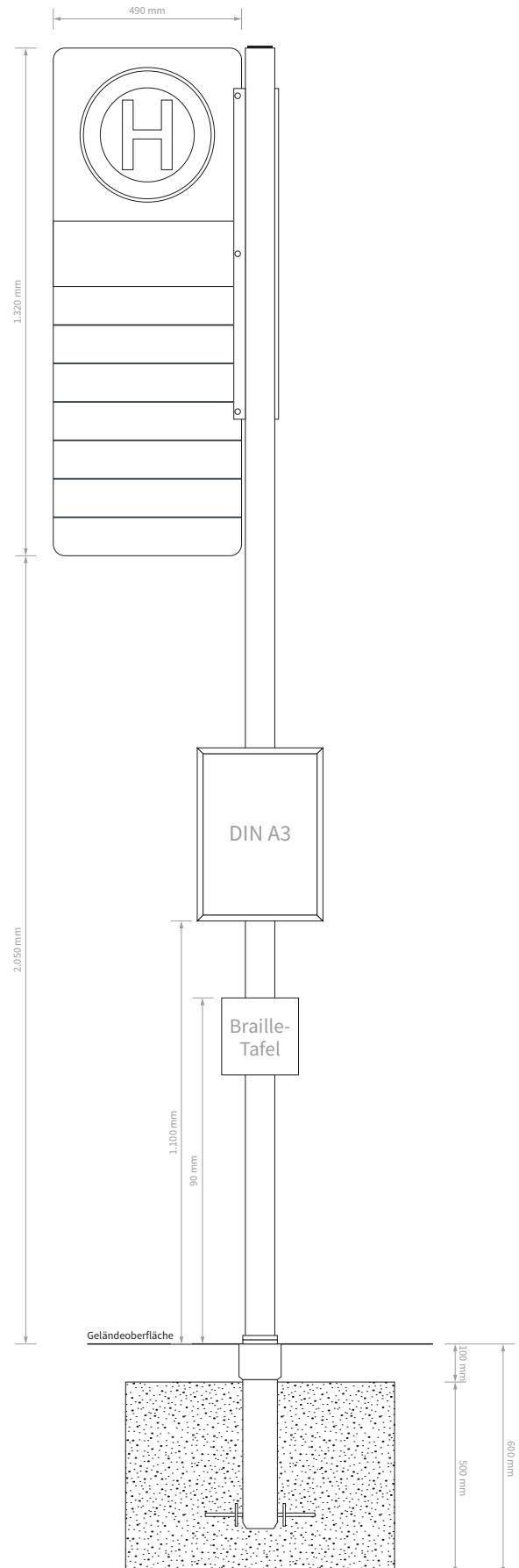
Vogtlandlogo
Siebdruck

H-Zeichen
Aufkleber refl. Typ RA2/C

VV-HSS 1.320/6 – Standard

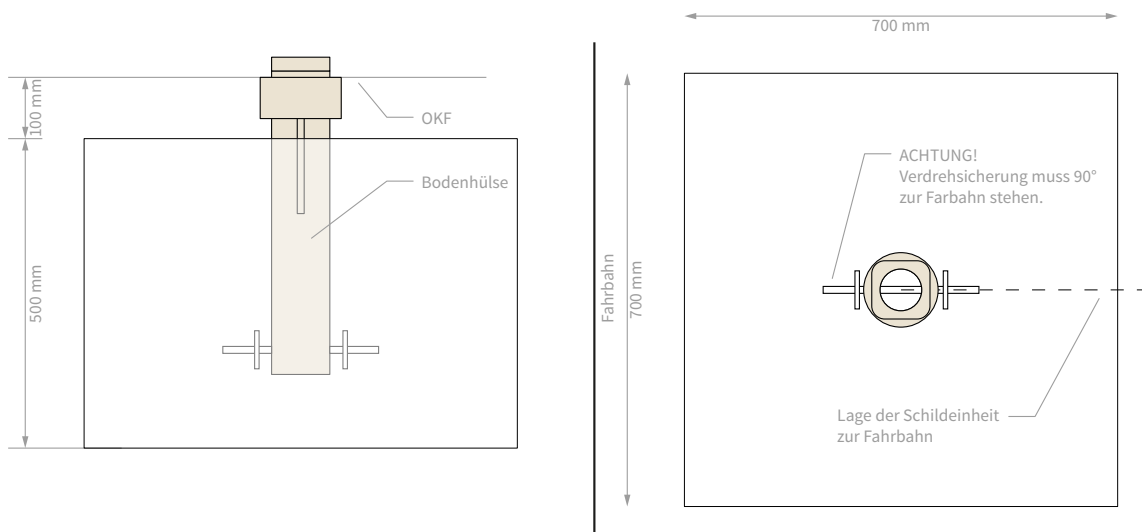
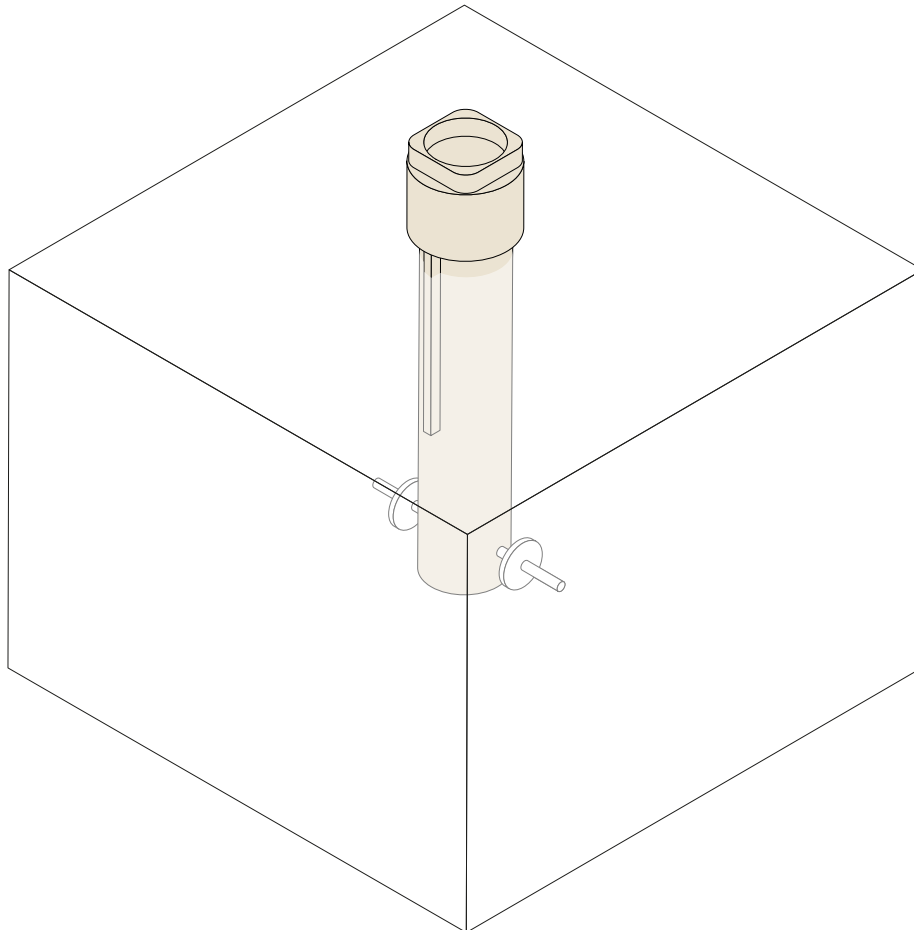
Technische Ausführung

Aufstellvorrichtungen für Verkehrszeichen müssen das CE-Zeichen tragen und mit den Anforderungen der DIN EN 12899-1 übereinstimmen. Verkehrszeichenanlagen, deren Komponenten (Schild, Schelle, Aufstellvorrichtung) von Herstellern geliefert werden, die nach der Bauproduktenrichtlinie zertifiziert sind, erfüllen die Bedingungen der DIN EN 12899-1 zur CE Kennzeichnung, wenn sie nach dieser Norm aufgestellt werden.



VVV-HSS 1.320/6 – Standard

Fundament mit Bodenhülse



4.4 Datenblatt

Haltestelle der Kategorie
VW-HSS 1.320/8 – Standard

The image shows a vertical bus stop sign. At the top is a circular logo with a yellow 'H' on a green background. Below it is the text 'Steig A'. The main name of the stop, 'Auerbach Gartenhaus', is written in large white letters on a dark grey background. Below this, there are four rows of route information, each with a bus icon, a number, and a destination. The bottom of the sign features the logo for 'VOGT LAND VERKEHR' and the text 'VERKEHRSVERBUND VOGTLAND'.

Steig A		
Auerbach Gartenhaus		
	10	Mylau
	50	Rodewisch
	60	Rodewisch
	70	Rodewisch
	VERKEHRSVERBUND VOGTLAND	

4.4.1 Einsatz

- Anfahrt einer Haltestelle ab sechs bis acht Linien

4.4.2 Grundsätze

- beiderseitiges Aufbringen des Verkehrszeichens 224 auf dem verkehrsweißen (RAL 9016) Schild – kein Logo oder anderen Kennzeichen im Bereich des Verkehrszeichens 224
- beiderseitiges Aufbringen und damit beiderseitige Lesbarkeit der Informationen an der Haltestellenfahne
- bis zu zwei Freizeilen zwischen letzter Linienangabe und Abbinder mit Firmenlogo

Da ein Mast in der Praxis von mehr als 8 Buslinien bedient werden kann, sind diese beiden Schildtypen auch in der Ausführungsart „Doppelfahne“ möglich. Dadurch können bis zu 16 Linien an einem Mast angezeigt werden.

4.4.3 Kennung des Haltestellenschildes

Folgende Kennung muss auf dem Gesamtschild enthalten sein:

- jeweilige Steigbezeichnung
- Ort/Haltestellenname
- Symbole für Buskategorien
- Liniennummer, Zwischen- und Endhaltestelle
- Logo Verkehrsverbund

4.4.4 Zubehör/Ausstattung

Fahrplankästen

- je Mast eine 3er-Drehvorrichtung mit drei DIN A3 Fahrplankasten, Hochformat mit Rahmen und Einstecktasche
- Tafel mit taktile Schrift, Brailleschrift

4.4.5 Farbdefinition

Die Hausfarben des VVV sind Dunkelgrün und Grün. Die Grüntöne dienen als Grundlage für die Gestaltung der Kommunikationsmittel des VVV. Die definierten Vollfarbdruck-, Lack- und Folienfarben stellen das Optimum an Farbnähe dar. Technisch bedingt können diese nicht vollkommen farbgleich sein.

	Dunkelgrün	Tiefschwarz	Verkehrsweiß	Anthrazit	Verkehrspurpur
Vierfarbdruck	80 0 100 35	100 40 50 90	0 0 5 0	78 64 56 49	60 100 20 10
Volltonfarbe	Pantone 356 C	Pantone Black 4	Pantone 705	Pantone 433	Pantone 465
RGB	70 125 50	14 14 16	241 240 234	54 60 66	141 51 115
Lackierung (Siebdr.)	RAL 6010	RAL 9005	RAL 9016	RAL 7016	RAL 4006

4.4.6 Typografie

Font Steigbezeichnung

- Transit Bold, 90 Punkt, schwarz

Font Haltestellenbezeichnung

- max. zweizeilig

- Transit Bold, 160 Punkt auf 180 Punkt Zeilenabstand, weiß, mittig ausgerichtet; sollte eine Haltestellenbezeichnung im gewählten Font nicht auf das Schild passen und keine sinnvolle Kurzform der Bezeichnung möglich sein, kann die Schrifthöhe auf bis zu 130 Punkt reduziert werden.

Font Liniennummer

- Transit Bold, 110 Punkt, schwarz

Font Linienziel

- Transit Bold, 80 Punkt auf 90 Punkt Zeilenabstand, schwarz

Balkenstärke

- Trennlinie 4,5 mm, RAL 7016 (Anthrazit)

Abbinder

- unten: Logo des Verkehrsverbundes (unverzerrt), RAL 6010 (Dunkelgrün)

4.4.7 Maße

VV-HSS 1.320/6 – Standard

Höhe: 1.320 mm, Breite: 490 mm

Materialstärke: mind. 4 mm

Zeichen 224: Durchmesser 350 mm

Für Beschriftung nutzbare Fläche: Höhe 770 mm, Breite 490 mm

4.4.8 Schnellwechselprinzip

Die Schilder sollen keine klassischen Durchgangsbohrungen erhalten, um das Schild mittels 6-Kt.-Schrauben und Muttern an einer Schelle zu befestigen. Es wird ein System gefordert, bei dem das Schild von einer Halteschelle getragen wird. Eine einseitige Bedienung wird gefordert, d.h. durch das Lösen der Befestigungsmuttern kann das Schild aus der Schelle herausgehoben werden ohne dass die Schrauben und Muttern vollständig entfernen werden.

Dabei hat sich die Schraube eigenständig in der Schelle zu arretieren. Es ist sicherzustellen, dass auch bei einer nicht fest angezogenen Verschraubung das Schild nicht aus der Halteschelle rutschen kann und sicher am Mast verbleibt. Ein Schildwechsel muss kurzzeitig mit nur einer Person durchgeführt werden können. Dabei soll das Einhängen des Schildes seitlich und nicht von oben erfolgen.


VVV-HSS 1.320/8 – Standard

H-Zeichen Typ RA2

Transit Bold
90 pt.

Transit Bold
160 pt. (ZAB 180 pt.)
weiß auf RAL 7016

Transit Bold 110 pt. Transit Bold 80 pt. (ZAB 90 pt.)



Verkehrspurpur
RAL 4006

HB, Trennlinien, Mast und Schelle
Anthrazit
RAL 7016

Tiefschwarz
RAL 9005

Verkehrsweiß
RAL 9016

Beschriftung
Siebdruck

Schriftart
Siebdruck, Digitaldruck

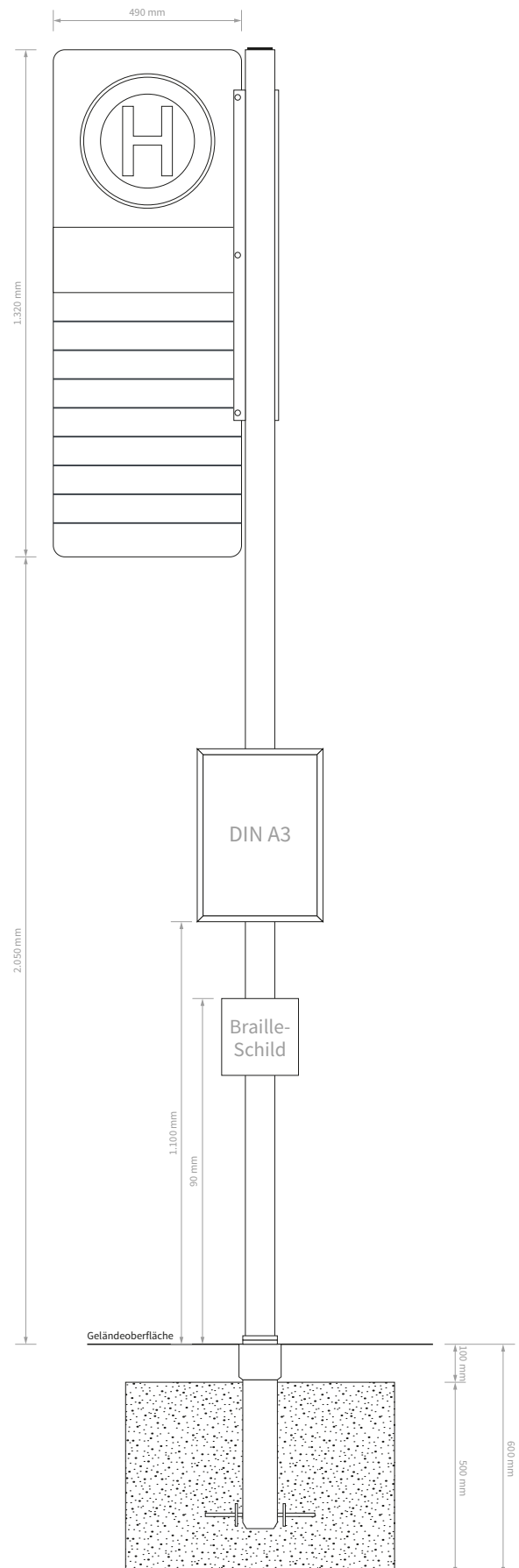
Vogtlandlogo
Siebdruck

H-Zeichen
Aufkleber refl. Typ RA2/C

VV-HSS 1.320/8 – Standard

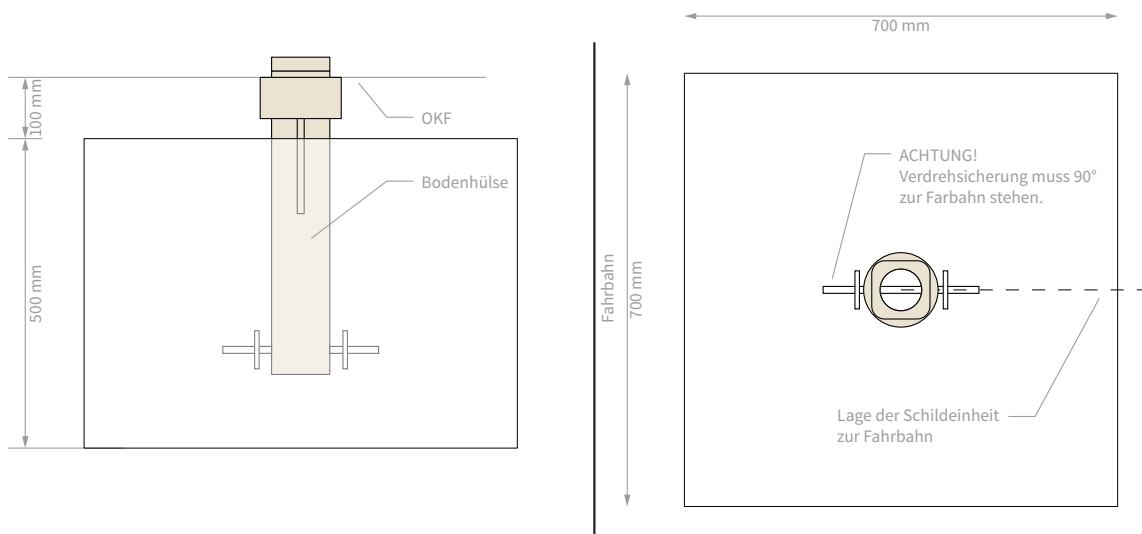
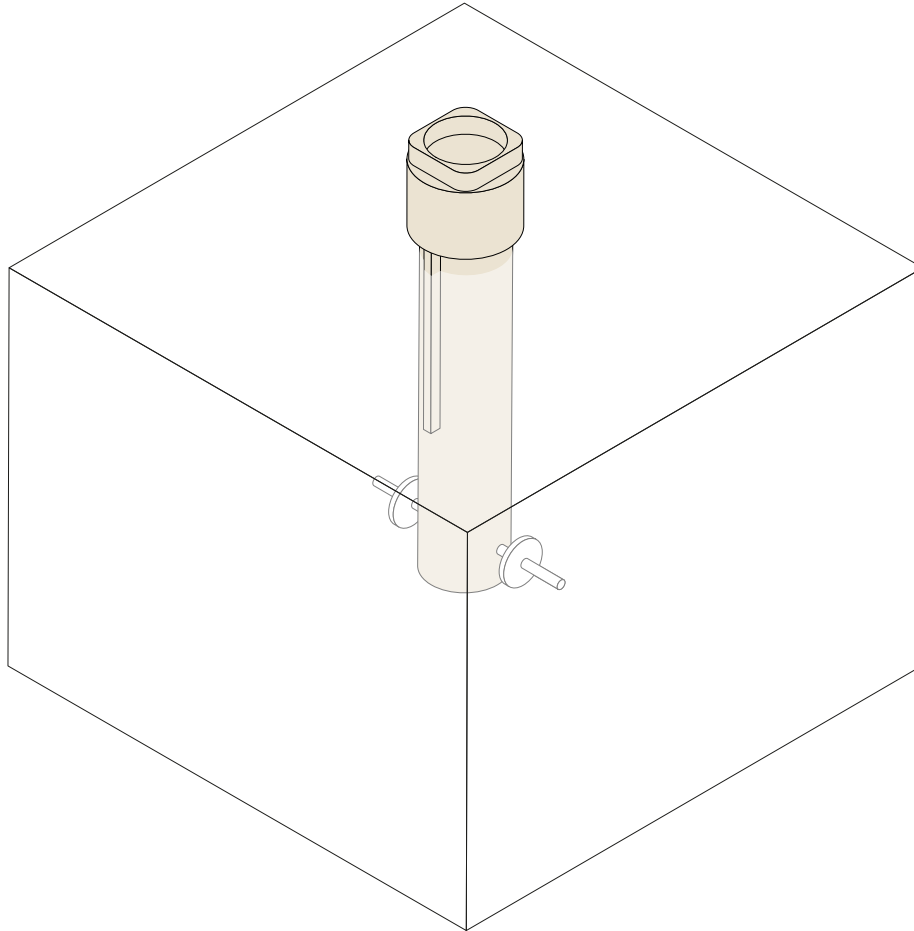
Technische Ausführung

Aufstellvorrichtungen für Verkehrszeichen müssen das CE-Zeichen tragen und mit den Anforderungen der DIN EN 12899-1 übereinstimmen. Verkehrszeichenanlagen, deren Komponenten (Schild, Schelle, Aufstellvorrichtung) von Herstellern geliefert werden, die nach der Bauproduktenrichtlinie zertifiziert sind, erfüllen die Bedingungen der DIN EN 12899-1 zur CE Kennzeichnung, wenn sie nach dieser Norm aufgestellt werden.



VVV-HSS 1.320/8 – Standard

Fundament mit Bodenhülse



4.5 Datenblatt Haltestelle der Kategorie „Premium“

4.5.1 Einsatz

- Anfahrt einer Haltestelle ab eins bis sechs Linien

4.5.2 Grundsätze

- beiderseitiges Aufbringen des Verkehrszeichens 224 auf dem verkehrsweißen (RAL 9016) Schild – kein Logo oder anderen Kennzeichen im Bereich des Verkehrszeichens 224
- beiderseitiges Aufbringen und damit beiderseitige Lesbarkeit der Informationen an der Haltestellenfahne
- bis zu zwei Freizeilen zwischen letzter Linienangabe und Abbinder mit Firmenlogo

4.5.3 Kennung des Haltestellenschildes

Folgende Kennung muss auf dem Gesamtschild enthalten sein:

- jeweilige Steigbezeichnung
- Ort/Haltestellenname
- Symbole für Buskategorien
- Liniennummer, Zwischen- und Endhaltestelle
- Leerfeld 200 mm zur nachträglichen Integration einer DVI-Einheit
- Logo Verkehrsverbund

4.5.4 Zubehör/Ausstattung

Fahrplankästen

- je Mast eine 3er-Drehvorrichtung mit drei DIN A3 Fahrplankasten, Hochformat mit Rahmen und Einstecktasche
- Tafel mit taktiler Schrift, Brailleschrift

4.5.5 Farbdefinition

Die Hausfarben des VVV sind Dunkelgrün und Grün. Die Grüntöne dienen als Grundlage für die Gestaltung der Kommunikationsmittel des VVV. Die definierten Vollfarbdruck-, Lack- und Folienfarben stellen das Optimum an Farbnähe dar. Technisch bedingt können diese nicht vollkommen farbgleich sein.

	Dunkelgrün	Tiefschwarz	Verkehrsweiß	Anthrazit	Verkehrspurpur
Vierfarbdruck	80 0 100 35	100 40 50 90	0 0 5 0	78 64 56 49	60 100 20 10
Volltonfarbe	Pantone 356 C	Pantone Black 4	Pantone 705	Pantone 433	Pantone 465
RGB	70 125 50	14 14 16	241 240 234	54 60 66	141 51 115
Lackierung (Siebdr.)	RAL 6010	RAL 9005	RAL 9016	RAL 7016	RAL 4006

4.5.6 Typografie

Font Steigbezeichnung

- Transit Bold, 90 Punkt, schwarz

Font Haltestellenbezeichnung

- max. zweizeilig

- Transit Bold, 160 Punkt auf 180 Punkt Zeilenabstand, weiß, mittig ausgerichtet; sollte eine Haltestellenbezeichnung im gewählten Font nicht auf das Schild passen und keine sinnvolle Kurzform der Bezeichnung möglich sein, kann die Schrifthöhe auf bis zu 130 Punkt reduziert werden.

Font Liniennummer

- Transit Bold, 110 Punkt, schwarz

Font Linienziel

- Transit Bold, 80 Punkt auf 90 Punkt Zeilenabstand, schwarz

Balkenstärke

- Trennlinie 4,5 mm, RAL 7016 (Anthrazit)

Abbinder

- unten: Logo des Verkehrsverbundes (unverzerrt), RAL 6010 (Dunkelgrün)

4.5.7 Maße

VV-HSS 1.500 – Premium

Höhe: 1.500 mm, Breite: 500 mm

Materialstärke: mind. 4 mm

Zeichen 224: Durchmesser 350 mm

Für Beschriftung nutzbare Fläche: Höhe 800 mm, Breite 500 mm

VVV-HSS 1.500 – Premium

H-Zeichen Typ RA2

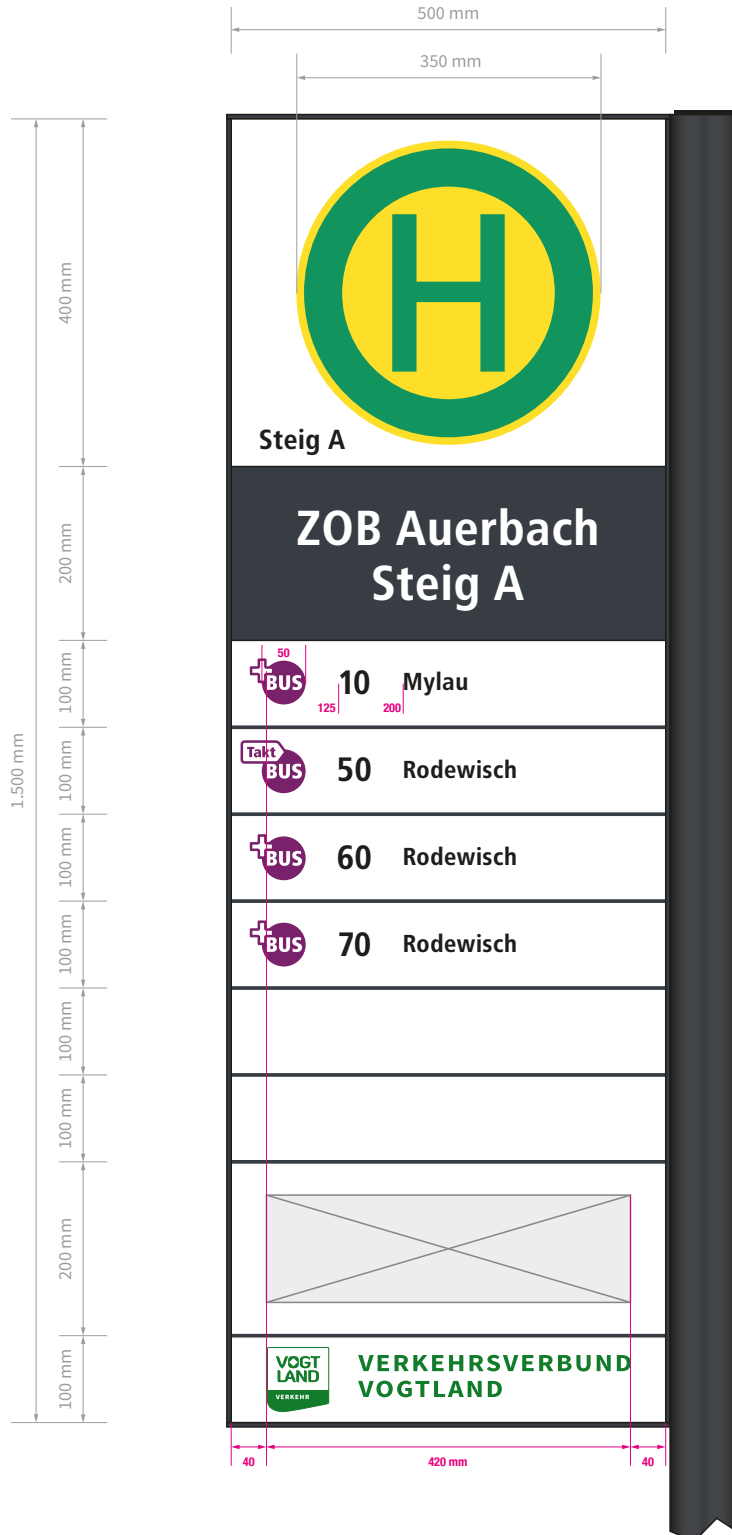
Transit Bold
90 pt.

Transit Bold
160 pt. (ZAB 180 pt.)
weiß auf RAL 7016

Transit Bold Transit Bold
110 pt. 80 pt. (ZAB 90 pt.)

Technisches Leerschild
(Antenne Axentia)

optionale DFI-Anzeige
ca. 388 x 133 mm



Verkehrspurpur
RAL 4006

HB, Trennlinien, Mast und Schelle
Anthrazit
RAL 7016

Tiefschwarz
RAL 9005

Verkehrsweiß
RAL 9016

Beschriftung
Siebdruck

Schriftart
Siebdruck, Digitaldruck

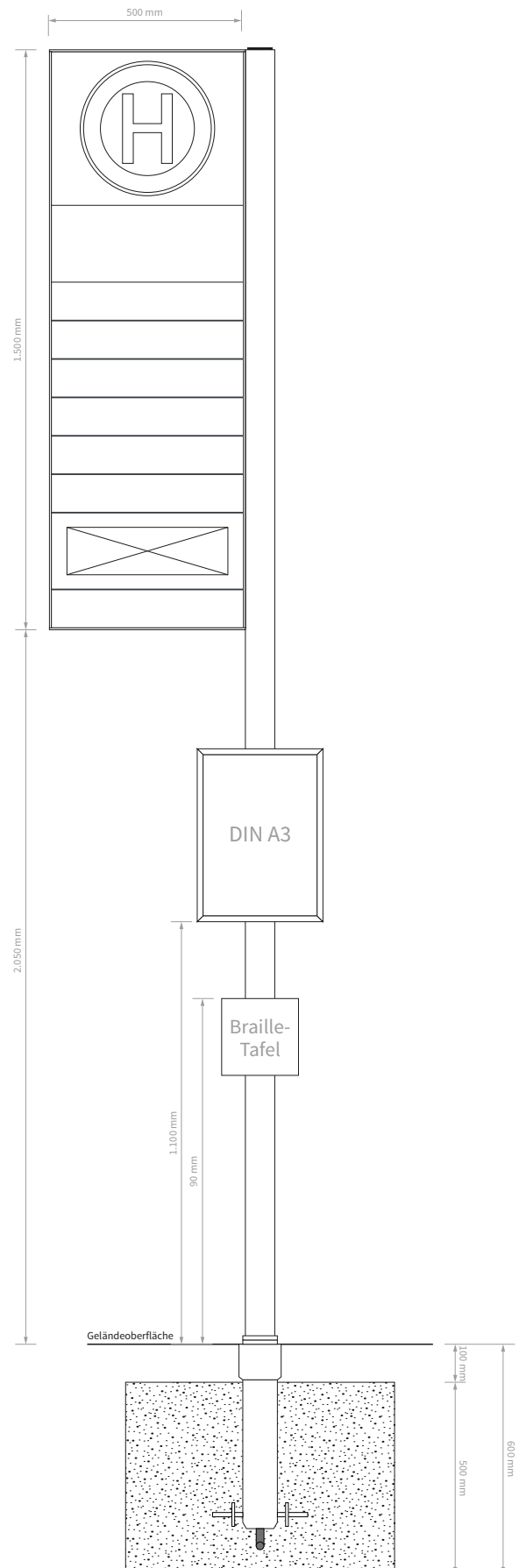
Vogtlandlogo
Siebdruck

H-Zeichen
Aufkleber refl. Typ RA2/C

VV-HSS 1.500 – Premium

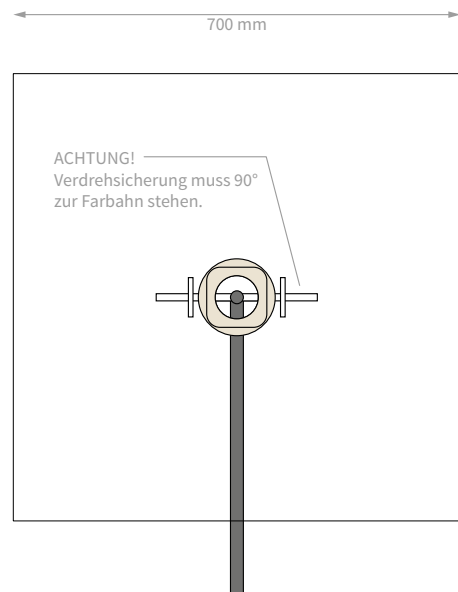
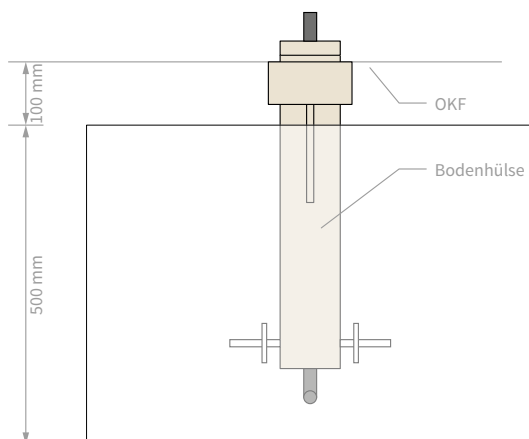
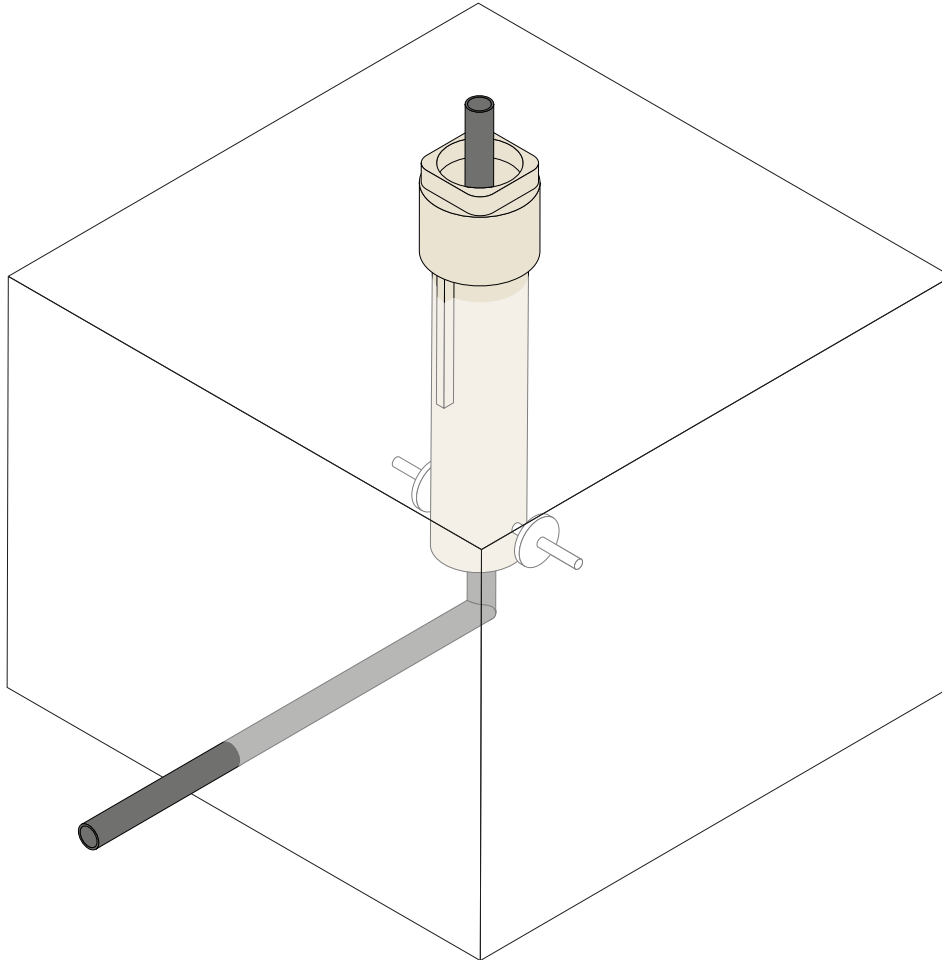
Technische Ausführung

Aufstellvorrichtungen für Verkehrszeichen müssen das CE-Zeichen tragen und mit den Anforderungen der DIN EN 12899-1 übereinstimmen. Verkehrszeichenanlagen, deren Komponenten (Schild, Schelle, Aufstellvorrichtung) von Herstellern geliefert werden, die nach der Bauproduktenrichtlinie zertifiziert sind, erfüllen die Bedingungen der DIN EN 12899-1 zur CE Kennzeichnung, wenn sie nach dieser Norm aufgestellt werden.



VVV-HSS 1.500 – Premium

Fundament mit Bodenhülse und Leerrohr



Verkehrsverbund Vogtland GmbH

08209 Auerbach, Göltzschtalstraße 16
Telefon: 03744/8302-0

mail@vvvogtland.de
www.vogtlandauskunft.de

Checkliste zu beachtender Punkte im Zuge des barrierefreien Ausbaus von Haltestellen

	Identifikation	Erfüllt ja/nein ; Information	Bemerkung
geopolitische Einordnung	Landkreis		
	Gemeinde		
	Ort		
Steigangaben	Steignumner		
	Haltestellenbezeichnung (Name)		
	Steigidentifikation		
Erfassung	Datum und Uhrzeit		
	Erfasser		
geographische Lage	Koordinate Länge		
	Koordinate Breite		
Verkehrsarten	PlusBus		
	TaktBus		
	StadtBus		
	SchulBus		
	RufBus		
	BürgerBus		
	SEV		
	ausschließlich saisonale Fahrten		
Haltestellenbauart	am Fahrbahnrand nicht in Kurve		Grundsätzlich alle Arten zulässig. Es ist in jedem Fall ein ausreichender Abstand vor und hinter der Haltestelle freizuhalten, damit Busse die Haltestelle nah genug anfahren können.
	am Fahrbahnrand in Kurve		
	Bushaltebucht		Spalt zwischen Bus und Haltestellenbord darf 5cm nur überschreiten, wenn eine Rampe genutzt wird. Reglebauweise ist auf 5cm ausgelegt.
	Konventionelle Haltestelleninsel		
	Haltestellenkap nicht überfahrbar		
Haltestellenkap überfahrbar			
Zuwegung	Gehweg vorhanden		
	Breite des Gehweges zwischen 90 cm und 180 cm		Mindestmaß
	Breite des Gehweges $\geq 1,80$ m		umsetzen, wenn ausreichend Platz
	Längsneigung Gehweg $\leq 3\%$ (max. 6% auf 10m Länge)		nach 6%-Abschnitten mind. 1,5 m mit max. 3%
	Oberfläche rutschfest und griffig		
	Oberfläche fugenlos bzw. engflügelig		
	Oberfläche eben bzw. erschütterungsarm		
Oberfläche stufen- / schwellenlos bzw. Stufen/ Schwellen < 3 cm gesicherte Fahrbahnüberquerung möglich		optional: Ampel, Fußgängerüberweg, etc.	
Oberfläche Haltestelle	Oberfläche rutschfest und griffig		
	Oberfläche fugenlos bzw. engflügelig		
	Oberfläche eben bzw. erschütterungsarm		
Breite einbautenfreier Bereich	$> 0,9$ m und $< 2,5$ m		Grundsätzlich sollte auf ausreichende Platzverhältnisse geachtet werden.
Breite vor Einbauten	$\geq 2,5$ m		
Breite vor Einbauten	≥ 90 cm		
Bewegungsfläche vor 2. Tür	$\geq 1,5$ m x $1,5$ m		ohne Rampennutzung
	$\geq 2,5$ m x $1,5$ m		bei Rampennutzung
Wartefläche	Längsneigung der Wartefläche $\leq 3\%$		
Bauart Bord	Bauweise: normaler Bordstein		zulässig, wenn max. 5 cm Spalt erreicht werden können
	Bauweise: Sonderbord / Formstein		empfohlen
	Bordlänge [m]		muss zu jeweiligen Busgrößen passen
Bauart Bord	Bordhöhe		höchster Punkt über Fahrbahniveau
	15 - 18 cm		
	18 - 20 cm		
	20 - 23 cm		Je nach verwendetem Busmodell und Haltestellenart können verschiedene Höhen korrekt sein. Ziel ist ein max. Spalt zwischen Bus und Bord von 5 cm (Höhe/Breite). Eine Nutzung von Rampen ist zulässig, wenn die Neigung der Rampe durch die Bordhöhe nicht mehr als 12 % beträgt.
	> 23 cm		
Bordabsenkung auf 3cm an Hauptzu- und abgangswegen der Haltestelle	vorhanden $> 0,9$ m - $2,5$ m Breite		Ab 2,5 m Breite kann optional eine höhendifferenzierte Querung verbaut werden (Nullabsenkung für Rollstuhlfahrer, 6 cm für sehbehinderte Personen).
	vorhanden $\geq 2,5$ m Breite		
Erreichbarkeit von Printmedien	stufen- / schwellenlos bzw. Stufen/ Schwellen < 3 cm		
	Informationen in mittlerer Sichthöhe		
	hindernisfreie Erreichbarkeit		
visuelle und taktile Führungen	Bewegungsfläche vor Informationen von mind. $1,50$ m x $1,50$ m		
	Einsatz von Bodenindikatoren nach DIN 32984		
	Einstiegsfeld mit einem Abstand von 30 cm zur Bussteigkante		nur wenn Halteposition nicht wechselt
	Auffindstreifen über gesamte Gehwegbreite		ohne Fahrradweg
	Leitstreifen entlang der Bussteigkante im Abstand von 60 cm		optional (empfohlen bei Doppelhaltestellen)
	Bussteigkante kontrastierend zu angrenzenden Bodenbelägen		
Fahrgastinformation	große Schrift		
	lesbar		
	kontrastreich		
	beleuchtet		optional
	DFI		
	über Lautsprecher über Lautsprecher per Anforderungstaste abrufbar		optional, falls optische DFI installiert werden, sollten diese auch akustische Ausgaben haben (2-Sinne-Prinzip)

**Richtlinie
des Sächsischen Staatsministeriums
für Wirtschaft, Arbeit und Verkehr
über die Gewährung von Fördermitteln im öffentlichen Personennahverkehr
(RL-ÖPNV)**

Vom 24. August 2010

**I.
Allgemeine Förderung**

1. Zuwendungszweck; Rechtsgrundlagen

- 1.1 Die Förderung nach dieser Richtlinie dient der Verbesserung der Bedingungen im schienen- und straßengebundenen öffentlichen Personennahverkehr (ÖPNV) im Freistaat Sachsen.
- 1.2 Der Freistaat Sachsen gewährt für diese Zwecke nach den §§ 23, 44 der Haushaltsordnung des Freistaates Sachsen (Sächsische Haushaltsordnung – **SäHO**) in der Fassung der Bekanntmachung vom 10. April 2001 (SächsGVBl. S. 153), die zuletzt durch Artikel 2 des Gesetzes vom 12. Dezember 2008 (SächsGVBl. S. 866) geändert worden ist, in der jeweils geltenden Fassung, und nach Maßgabe der Verwaltungsvorschriften des Sächsischen Staatsministeriums der Finanzen zur Sächsischen Haushaltsordnung (**VwV-SäHO**) vom 27. Juni 2005 (SächsABl. SDr. S. S 225), zuletzt geändert durch Verwaltungsvorschrift vom 14. Juli 2010 (SächsABl. S. 1111), in der jeweils geltenden Fassung, des § 8 Abs. 2 des Gesetzes zur Regionalisierung des öffentlichen Personennahverkehrs (**Regionalisierungsgesetz – RegG**) vom 27. Dezember 1993 (BGBl. I S. 2378, 2395), das zuletzt durch Gesetz vom 12. Dezember 2007 (BGBl. I S. 2871) geändert worden ist, des Gesetzes über Finanzhilfen des Bundes zur Verbesserung der Verkehrsverhältnisse der Gemeinden (**Gemeindeverkehrsfinanzierungsgesetz – GVFG**) in der Fassung der Bekanntmachung vom 28. Januar 1988 (BGBl. I S. 100), zuletzt geändert durch Artikel 4 des Gesetzes vom 22. Dezember 2008 (BGBl. I S. 2986, 2998), des Gesetzes über den öffentlichen Personennahverkehr im Freistaat Sachsen (**ÖPNVG**) vom 14. Dezember 1995 (SächsGVBl. S. 412, 449), zuletzt geändert durch Artikel 10a des Gesetzes vom 29. Januar 2008 (SächsGVBl. S. 102, 133), der Verordnung des Sächsischen Staatsministeriums für Wirtschaft, Arbeit und Verkehr zur Finanzierung des öffentlichen Personennahverkehrs (**ÖPNVFinVO**) vom 29. April 2009 (SächsGVBl. S. 232), geändert durch Verordnung vom 21. Dezember 2010 (SächsGVBl. S. 444) und dieser Richtlinie Zuwendungen für Maßnahmen zur Verbesserung des ÖPNV im Freistaat Sachsen.
- 1.3 Im Rahmen der Gewährung von Fördermitteln nach Maßgabe des **Gemeindeverkehrsfinanzierungsgesetzes** gelten die hierzu erlassenen Vorschriften in der jeweils geltenden Fassung unter Beachtung der in dieser Richtlinie vorgenommenen Konkretisierungen.
- 1.4 Ein Rechtsanspruch des Antragstellers auf Gewährung der Zuwendung besteht nicht. Die Bewilligungsbehörde entscheidet über Förderfähigkeit, Art, Umfang und Höhe der Zuwendung aufgrund pflichtgemäßen Ermessens im Rahmen der verfügbaren Haushaltsmittel.
- 1.5 Die Bewilligungsbehörde kann im Einvernehmen mit dem Staatsministerium für Wirtschaft, Arbeit und Verkehr in besonders begründeten Einzelfällen Ausnahmen von den Bestimmungen dieser Richtlinie machen.

2. Gegenstand der Förderung

- 2.1 Förderfähig sind Vorhaben, die der Verbesserung des ÖPNV dienen, insbesondere Investitionen in Infrastruktur und Fahrzeuge. Dabei können jedoch grundsätzlich nur solche Vorhaben gefördert werden, die den Anforderungen der Barrierefreiheit nach § 4 des Gesetzes zur Gleichstellung behinderter Menschen (**Behindertengleichstellungsgesetz – BGG**) vom 27. April 2002 (BGBl. I S. 1467, 1468), das zuletzt durch Artikel 12 des Gesetzes vom 19. Dezember 2007 (BGBl. I S. 3024, 3034) geändert worden ist, entsprechen. Nach Anhörung der zuständigen Behindertenbeauftragten oder der zuständigen Behindertenbeiräte können im Einzelfall auch Fahrzeuge ohne barrierefreie Ausstattung gefördert werden. Verfügt eine Gebietskörperschaft nicht über Behindertenbeauftragte oder Behindertenbeiräte, sind stattdessen die Verbände, die nach § 13 Abs. 3 **BGG** anerkannt sind, anzuhören.
- 2.2 Nicht förderfähig sind Vorhaben der Unterhaltung und Instandsetzung.
- 2.3 Im Schienenpersonennahverkehr (SPNV) sind insbesondere förderfähig:
 - der Bau oder Ausbau der eisenbahntechnisch und -technologisch erforderlichen Infrastruktur

sowie der grundhafte Ausbau von SPNV-Strecken (Oberbau, Unterbau, Ingenieurbauwerke, Betriebsstellen, Sicherungstechnik),

- der Bau oder Ausbau von Verkehrsstationen und Bahnhöfen,
- der Bau oder Ausbau von Betriebshöfen und Werkstätten für Fahrzeuge des SPNV,
- die Beschaffung von Fahrzeugen für den SPNV.

2.4 Im straßengebundenen ÖPNV sind insbesondere förderfähig:

- der Bau oder Ausbau von Straßenbahntrassen auf besonderem Bahnkörper sowie deren grundhafter Ausbau (Grunderneuerung),
- der Bau oder Ausbau von Bahnen besonderer Bauart,
- der Bau oder Ausbau von Betriebshöfen und zentralen Werkstätten für Straßenbahnen und Omnibusse,
- der Bau oder Ausbau von Zentralen Omnibusbahnhöfen (ZOB),
- der Bau oder Ausbau von Haltestellen und Wendeschleifen beziehungsweise Wendeplätzen,
- der Bau oder Ausbau von Haltestelleneinrichtungen,
- der Aufbau von Leit-, Service- und Beschleunigungssystemen insbesondere rechnergestützte Betriebsleitsysteme und technische Maßnahmen zur Steuerung von Lichtsignalanlagen,
- die Beschaffung von Straßenbahnfahrzeugen,
- die Beschaffung von Linienomnibussen.

Die Bewilligungsbehörde kann auf Antrag des Zuwendungsempfängers die Verwendung anderer Standards zur Erreichung des Zuwendungszwecks zulassen, soweit diese unter funktionalen und wirtschaftlichen Aspekten gleichwertig sind.

2.5 Darüber hinaus sind förderfähig:

- der Bau und Ausbau von Verknüpfungsstellen,
- der Bau oder Ausbau von Umsteigeparkplätzen (zum Beispiel PPlätze, BANlagen) die dem Übergang zum SPNV und straßengebundenen ÖPNV dienen sollen,
- der Bau oder Ausbau von Fähranlagen,
- die Beschaffung von Fährschiffen,
- Fahrgastabfertigungs- und Informationstechnik,
- die Ausstattung von Fahrzeugen und Haltestellen mit Sicherheitstechnik, soweit sie ausschließlich dem Schutz der ÖPNV-Nutzer dient,
- Planungs- und Projektierungsleistungen (alle Leistungsphasen der Verordnung über die Honorare für Architekten- und Ingenieurleistungen [[Honorarordnung für Architekten und Ingenieure - HOAI](#)] vom 11. August 2009 [BGBl. I S. 2732]), Abnahme- und sonstige Kosten,
- investitionsvorbereitende Maßnahmen (Studien).

3. Zuwendungsempfänger

Zuwendungen können folgenden Antragstellern gewährt werden:

- 3.1 Nahverkehrsunternehmen und Schieneninfrastrukturunternehmen, deren Schienenwege von Nahverkehrsunternehmen genutzt werden,
- 3.2 kommunalen Gebietskörperschaften und deren Zusammenschlüssen nach § 4 Abs. 1 [ÖPNVG](#).

4. Zuwendungsvoraussetzungen

Voraussetzungen für die Gewährung einer Zuwendung sind:

4.1 Allgemeine Zuwendungsvoraussetzungen

4.1.1 Der Antragsteller muss nachweisen, dass:

- mit dem Vorhaben eine Verbesserung des ÖPNV im Freistaat Sachsen erreichbar ist,
- die Zielsetzungen des Nahverkehrsplanes gemäß § 8 Abs. 3 des [Personenbeförderungsgesetzes \(PBefG\)](#) in der Fassung der Bekanntmachung vom 8. August 1990 (BGBl. I S. 1690), das zuletzt durch Artikel 4 Abs. 21 des Gesetzes vom 29. Juli 2009 (BGBl. I S. 2258, 2272) geändert worden ist, in Verbindung mit § 5 [ÖPNVG](#) beachtet wurden,
- Belange behinderter und anderer Menschen mit Mobilitätsbeeinträchtigung berücksichtigt werden und das Vorhaben den Anforderungen der Barrierefreiheit möglichst weit reichend entspricht,
- bei der Vorhabensplanung die zuständigen Behindertenbeauftragten oder Behindertenbeiräte

gehört wurden. Verfügt eine Gebietskörperschaft nicht über Behindertenbeauftragte oder Behindertenbeiräte sind stattdessen die entsprechenden Verbände im Sinne des § 5 BGG anzuhören.

- 4.1.2 Der Antragsteller hat anzugeben, ob er für die beantragte Maßnahme bereits andere Fördermittel beantragt oder erhalten hat.
- 4.1.3 Bei Zuwendungen an kommunale Gebietskörperschaften oder deren Zusammenschlüsse nach § 4 Abs. 1 ÖPNVG ab 2,5 Millionen EUR ist eine landesplanerische Stellungnahme bei der höheren Raumordnungsbehörde einzuholen. Liegt diese innerhalb von sechs Wochen nach Antragstellung nicht vor, wird von einer Zustimmung ausgegangen.
- 4.1.4 Sofern Zuwendungen für Maßnahmen an kommunale Gebietskörperschaften oder deren Zusammenschlüsse nach § 4 Abs. 1 ÖPNVG ausgereicht werden sollen, ist eine positive gemeindefinanzrechtliche Stellungnahme der zuständigen Rechtsaufsichtsbehörde gemäß § 112 Abs. 1 der Gemeindeordnung für den Freistaat Sachsen (SächsGemO) in der Fassung der Bekanntmachung vom 18. März 2003 (SächsGVBl. S. 55, 159), die zuletzt durch Artikel 2 des Gesetzes vom 26. Juni 2009 (SächsGVBl. S. 323, 325) geändert worden ist, erforderlich.
- 4.1.5 Anträge kommunaler Gebietskörperschaften oder deren Zusammenschlüsse nach § 4 Abs. 1 ÖPNVG auf Zuwendung sind spätestens am 1. Dezember vor Beginn des Haushaltsjahres, in dem das Vorhaben begonnen werden soll, der zuständigen Rechtsaufsichtsbehörde vorzulegen.
- 4.2 Besondere Zuwendungsvoraussetzungen
Die in Nummer 2 dieser Richtlinie aufgeführten förderfähigen Fahrzeuge sollen neu sein. Bei der Fahrzeugbeschaffung ist nur der Kauf zuwendungsfähig. Bei der Beschaffung von Linienomnibussen wird ein für den Linienverkehr nach § 42 PBefG erforderlicher Standard vorausgesetzt. Abweichend zur Förderung von neuen Fahrzeugen können bei der Beschaffung von Linienomnibussen auch Vorfürhewagen, die nicht länger als sechs Monate und ausschließlich auf den Fahrzeughersteller zugelassen waren und eine Maximallaufleistung von 10 000 km aufweisen, gefördert werden.

5. Art, Umfang und Höhe der Zuwendung

5.1 Zuwendungsart

Die Zuwendung erfolgt als Projektförderung nach Nummer 2.1 VwV zu § 23 SÄHO.

5.2 Finanzierungsart

Die Zuwendung wird ausschließlich zur Teilfinanzierung des zu erfüllenden Zwecks bewilligt, und zwar:

- grundsätzlich nach einem bestimmten Vomhundertsatz oder Anteil der zuwendungsfähigen Ausgaben (Anteilfinanzierung),
- oder im Einzelfall im Einvernehmen mit dem Staatsministerium für Wirtschaft, Arbeit und Verkehr mit einem festen Betrag an den zuwendungsfähigen Ausgaben (Festbetragsfinanzierung).

5.3 Form der Zuwendung

Die Zuwendung erfolgt als nicht rückzahlungspflichtiger Zuschuss beziehungsweise als Zuweisung.

5.4 Bemessungsgrundlage

5.4.1 Zuwendungsfähige Ausgaben

Bemessungsgrundlage der Zuwendung sind grundsätzlich die zuwendungsfähigen Ausgaben. Unter Beachtung der Nummer 13a VwV zu § 44 SÄHO können im Einzelfall auch die zuwendungsfähigen Kosten Bemessungsgrundlage der Zuwendung sein. Dabei tritt soweit zulässig an die Stelle des Wortes „Ausgaben“ in dieser Richtlinie das Wort „kosten“. Zuwendungsfähig sind die Ausgaben, die im Rahmen der in Nummer 2 dieser Richtlinie aufgeführten förderfähigen Vorhaben anfallen. Dies sind insbesondere die Ausgaben für den Verkehrsweg, die dazugehörigen Betriebsanlagen sowie die Ausgaben der erstmaligen Bepflanzung und Begrünung und die Ausgaben für planungsrechtlich erforderliche Begleitmaßnahmen. Beim Grunderwerb sind nur die Ausgaben für Gestehungskosten zuwendungsfähig. Vorteile, die dem Träger des Vorhabens neben der Verbesserung der Verkehrsverhältnisse entstehen, sind angemessen auszugleichen. Bei Hochbaumaßnahmen sind die Kostengruppen der DIN 276 zugrunde zu legen (vergleiche Muster 5 zu § 44 SÄHO). Nicht zuwendungsfähig sind insbesondere:

- Ausgaben, die ein anderer als der Träger des Vorhabens zu tragen verpflichtet ist (zum Beispiel Kostenanteile nach dem Eisenbahnkreuzungsrecht, Erschließungsbeiträge),
- Umsatzsteuerbeträge, die der Träger des Vorhabens als Vorsteuer nach § 15 des Umsatzsteuergesetzes (UStG) in der Fassung der Bekanntmachung vom 21. Februar 2005

(BGBl. I S. 386), das zuletzt durch Artikel 2 Abs. 5 des Gesetzes vom 3. August 2010 (BGBl. I S. 1112, 1124) geändert worden ist, als Abzug geltend machen kann,

- Finanzierungsausgaben,
- Ausgaben für den Erwerb solcher Grundstücke und Grundstücksteile, die nicht unmittelbar oder nicht dauernd für das Vorhaben benötigt werden, es sei denn, dass sie nicht nutzbar sind, sowie von Grundstücken oder Grundstücksteilen, die vor dem 1. Januar 1961 erworben worden sind.

5.4.2 Höhe der Zuwendung

Die Höhe der Zuwendung beträgt für Infrastrukturmaßnahmen bis zu 75 vom Hundert der zuwendungsfähigen Ausgaben des Vorhabens. Die Höhe der Zuwendung beträgt für Fahrzeuge bis zu 50 vom Hundert der zuwendungsfähigen Ausgaben. Abweichend davon beträgt die Höhe der Zuwendung für Fahrzeuge ohne barrierefreie Ausstattung bis zu 40 vom Hundert der zuwendungsfähigen Ausgaben. Die Zuwendung je Linienomnibus, beträgt jedoch höchstens:

- für zweiachsige Standard-Linienomnibusse mit einer Gesamtlänge von mindestens 10 m (SL) bei nicht barrierefreier Ausstattung
95 000,00 EUR,
76 000,00 EUR,
- für Standard-Großlinienomnibusse mit einer Gesamtlänge von über 14 m (SGL) bei nicht barrierefreier Ausstattung
120 000,00 EUR,
96 000,00 EUR,
- für Standard-Linienomnibusse mit einer Gesamtlänge zwischen 8 und 10 m (Midibusse/MD) bei nicht barrierefreier Ausstattung
75 000,00 EUR,
60 000,00 EUR,
- für Standard-Gelenkomnibusse (SG), Doppelstockbusse und O-Busse bei nicht barrierefreier Ausstattung
145 000,00 EUR,
116 000,00 EUR,
- für Kleinbusse bei nicht barrierefreier Ausstattung
50 000,00 EUR,
40 000,00 EUR.

Ausgaben für Planung und Projektierung können bis maximal 75 vom Hundert bezuschusst werden. Bei Großprojekten der Deutschen Bahn AG können Ausgaben für Planung und Projektierung nach den zu diesem Zeitpunkt bundesweit üblichen Vereinbarungen bezuschusst werden (derzeit werden 7 vom Hundert der zuwendungsfähigen Investitionskosten des Projektes als Ansatz für die Bemessung des Förderbetrages herangezogen).

Investitionsvorbereitende Maßnahmen können bis zu 75 vom Hundert bezuschusst werden. In begründeten Einzelfällen kann im Einvernehmen mit dem Staatsministerium für Wirtschaft, Arbeit und Verkehr der Fördersatz auf bis zu 90 vom Hundert erhöht werden.

6. Sonstige Zuwendungsbestimmungen

- 6.1 Die Dauer der Zweckbindung geförderter Vorhaben – mit Ausnahme der Förderung von Linienomnibussen – ergibt sich aus der aktuellen AfA-Tabelle (Absetzung für Abnutzung) des Bundesministeriums für Finanzen für die Personen- und Güterbeförderung im Schienen- und Straßenverkehr.
- 6.2 Bei der Förderung von Linienomnibussen hat die Einsatzdauer grundsätzlich mindestens acht Jahre, über- wiegend im Linienverkehr nach § 42 PBefG zu betragen. Diese kann durch eine Laufleistung von mehr als 600 000 km überwiegend in dieser Verkehrsart ersetzt werden. Abweichend davon hat bei der Förderung von Midi- und Kleinbussen die Einsatzdauer mindestens sechs Jahre, überwiegend im Linienverkehr nach § 42 PBefG zu betragen. Diese kann bei Midibussen durch eine Laufleistung von mehr als 500 000 km und bei Kleinbussen durch eine Laufleistung von mehr als 400 000 km überwiegend in dieser Verkehrsart ersetzt werden.
- 6.3 Rollendes Material ist nur zuwendungsfähig, wenn es im Freistaat Sachsen eingesetzt wird. Bei Einsatz von rollendem Material auf grenzüberschreitenden Linien soll der Einsatz überwiegend im Freistaat Sachsen erfolgen.

7. Verfahren

- 7.1 ÖPNV-Landesprogramm

Ein Vorhaben, das gefördert werden soll, ist bei der Bewilligungsbehörde zur Aufnahme in das ÖPNV-Landesprogramm anzumelden. Die Anmeldung für die Busförderung ist nach Muster der Anlage 1* bei der Bewilligungsbehörde vorzulegen. Für andere Vorhaben sind unter anderem folgende Unterlagen beizufügen:

- Beschreibung des Vorhabens,
- vereinfachte Ausgabenberechnung,
- Übersicht über beabsichtigte Finanzierung,
- Darlegung, dass das Vorhaben nach Art und Umfang zur Verbesserung der Bedingungen im ÖPNV dringend erforderlich ist.

Über die Aufnahme in das Landesprogramm entscheidet das Staatsministerium für Wirtschaft, Arbeit und Verkehr auf der Grundlage von Vorschlägen der Bewilligungsbehörden. Das Programm umfasst einen Zeitraum von fünf Jahren und wird vom Staatsministerium für Wirtschaft, Arbeit und Verkehr jährlich unter Berücksichtigung der voraussichtlich verfügbaren Mittel sowie eingetretener Ausgabenänderungen aufgestellt und fortgeschrieben.

7.2 Antragsverfahren

7.2.1 Allgemeines

Die Zuwendung wird auf schriftlichen Antrag gewährt. Mit der Antragstellung zur Gewährung von Fördermitteln sind stets folgende Unterlagen einzureichen:

- ausführliche Beschreibung und Begründung des Vorhabens insbesondere der zu erwartende Nutzen einschließlich Erläuterung der Zielstellung,
- Übersichtsplan des Vorhabens (zum Beispiel Lagepläne, Längs- und Regelquerschnitte, Grunderwerbspläne),
- detaillierte Investitionsausgaben,
- Folgekostenberechnung,
- der Finanzierungsplan, aus dem der Finanzierungsanteil des Antragstellers und die gesicherte Gesamtfinanzierung (einschließlich Folgekosten) erkennbar sind.

Für den Antrag ist ein Vordruck nach [Muster 1a zu § 44 SÄHO](#) zu verwenden. Bei Anträgen von Eisenbahnverkehrsunternehmen gemäß § 3 Abs. 1 des [Allgemeinen Eisenbahngesetzes \(AEG\)](#) vom 27. Dezember 1993 (BGBl. I S. 2378, 2396, 1994 I S. 2439), das zuletzt durch Artikel 7 des Gesetzes vom 29. Juli 2009 (BGBl. I S. 2542, 2574) geändert worden ist, ist dem Antrag die Kopie der Genehmigung zur Erbringung von Verkehrsleistungen beizufügen, bei Anträgen von Eisenbahninfrastrukturunternehmen die Kopie der Genehmigung für das Betreiben der Infrastruktur. Die Bewilligungsbehörde kann weitergehende Unterlagen, die zur Feststellung der zuwendungsfähigen Ausgaben oder generell zur Beurteilung des Vorhabens erforderlich sind, beim Antragsteller nachfordern.

7.3 Bewilligungsverfahren

7.3.1 Bewilligungsbehörde ist die gemäß der Verordnung des Sächsischen Staatsministeriums für Wirtschaft und Arbeit über die Zuständigkeiten zur Durchführung von Förderprogrammen und Fördermaßnahmen (Förderzuständigkeitsverordnung SMWA - [SMWAFördZuVO](#)) vom 20. Dezember 2005 (SächsGVBl. S. 378), zuletzt geändert durch Verordnung vom 21. Dezember 2010 (SächsGVBl. 2011 S. 37), in der jeweils geltenden Fassung, für die Förderung zuständige Behörde.

7.3.2 Die Zuwendung wird erst nach vorheriger Aufnahme in das ÖPNV-Landesprogramm bewilligt.

7.3.3 Zuwendungen werden bei Vorliegen aller Zuwendungsvoraussetzungen nur für solche Vorhaben bewilligt, die noch nicht begonnen worden sind. Die Bewilligungsbehörde kann im Einzelfall auf Antrag Ausnahmen zulassen.

7.4 Verwendungsnachweisverfahren

7.4.1 Die Verwendungsnachweisprüfung obliegt der Bewilligungsbehörde. Das Kontrollverfahren erstreckt sich insbesondere auf die Überprüfung der Einhaltung der in der Antragstellung formulierten Ziele, auf Art und Umfang des Vorhabens sowie das Vorliegen einer Doppelförderung.

7.4.2 Bei der Förderung von Linienomnibussen ist der Verwendungsnachweis nach Muster der Anlage 2* zu führen. Nach Ablauf des vierten und achten auf die Förderung folgenden Jahres ist jeweils bis zum 1. März der Nachweis nach Muster der Anlage 3* vorzulegen. Die Bewilligungsbehörde legt dem Staatsministerium für Wirtschaft, Arbeit und Verkehr bis zum 1. März eines Jahres eine Aufstellung über die im Vorjahr erfolgte Förderung vor.

- 7.5 Für die Bewilligung, Auszahlung und Abrechnung der Zuwendung sowie für den Nachweis und die Prüfung der Verwendung und die gegebenenfalls erforderliche Aufhebung des Zuwendungsbescheides und die Rückforderung der gewährten Zuwendungen gelten die **VwV zu § 44 SäHO**, soweit nicht in dieser Richtlinie Abweichungen zugelassen worden sind.
- * Die Anlagen dieser Richtlinie können bei den Bewilligungsbehörden angefordert werden.

II.

Förderung der Wiederherstellung der vom Augusthochwasser 2010 geschädigten verkehrlichen Infrastruktur

8. Zuwendungszweck

Zuwendungszweck ist eine Unterstützung zur Wiederherstellung der vom Augusthochwasser 2010 insbesondere durch Überflutung geschädigten Infrastruktur und Fahrzeuge. Es werden Investitionen für bauliche Maßnahmen und Anlagen einschließlich notwendiger Ausstattungen sowie erforderliche Beräumungsmaßnahmen gefördert. Der Freistaat Sachsen gewährt für diesen Zweck nach §§ 23 und 44 **SäHO**, der **VwV-SäHO** und Teil II dieser Richtlinie Zuwendungen für Maßnahmen zur Wiederherstellung der vom Augusthochwasser 2010 insbesondere durch Überflutung geschädigten Infrastruktur und Fahrzeuge. Ein Anspruch auf Gewährung von Zuwendungen besteht nicht. Die Bewilligungsbehörde nach Nummer 7.3.1 entscheidet aufgrund pflichtgemäßen Ermessens im Rahmen der verfügbaren Haushaltsmittel.

9. Zuwendungsgegenstand

- 9.1 Der Freistaat Sachsen fördert im Rahmen dieser Richtlinie Maßnahmen zur Wiederherstellung der verkehrlichen Infrastruktur in den Gebieten, die durch das Augusthochwasser 2010 geschädigt worden sind.
- 9.2 Fördergegenstand sind:
- Verkehrliche Infrastruktur, insbesondere Anlagen des ÖPNV und SPNV wie zum Beispiel Gleisanlagen, Fahrleitungen, Betriebshöfe
 - Wiederherstellung der Einsatzbereitschaft von Fahrzeugen des ÖPNV
- 9.3 Gefördert werden Maßnahmen zur Beseitigung der durch das Hochwasser verursachten unmittelbaren Schäden; im Rahmen der Schadensbeseitigung können auch Maßnahmen zur Vermeidung künftiger Hochwasserschäden (keine ausschließlich präventiven Maßnahmen) und zur Modernisierung gefördert werden.
- 9.4 Nicht gefördert werden mittelbare Schäden (zum Beispiel Umsatzausfälle) und gemietete Infrastrukturanlagen, sofern der Vermieter auch wirtschaftlicher Eigentümer ist.

10. Zuwendungsempfänger

Zuwendungsempfänger sind die Nahverkehrs- und Schieneninfrastrukturunternehmen sowie kommunale Gebietskörperschaften und deren Zusammenschlüsse nach § 4 Abs. 1 **ÖPNVG** nach Maßgabe von Nummer 3.

11. Zuwendungsvoraussetzungen

- 11.1 Die Förderung der Wiederherstellung von Infrastrukturmaßnahmen nach Nummer 9 setzt voraus, dass:
- die Ausgaben nicht anderweitig gedeckt werden können (Versicherungsleistungen und ähnliches),
 - die Zuwendungsempfänger die fachspezifischen Vorgaben beachten,
 - eine Kostenberechnung nach **HOAI** (Phase 1 und 2 – analog Maßnahmeplan) vorliegt,
 - eine angemessene Eigenbeteiligung des Maßnahmenträgers gesichert ist und
 - eine unmittelbare Schadenskausalität zum Augusthochwasser 2010 nachgewiesen werden kann.
- 11.2 Die Wiederherstellung muss darüber hinaus sinnvoll sein (zum Beispiel kein unvertretbarer Wiederaufbau in Überschwemmungsgebieten und kein Wiederaufbau von vor der Hochwasserkatastrophe funktions- und wertloser Objekte, keine Wiederherstellung von Einrichtungen, die öffentliche Dienste anbieten, die durch Überkapazitäten gekennzeichnet sind). Die Sinnhaftigkeit der Wiederherstellung ist in Zweifelsfällen schlüssig darzulegen.

12. Umfang, Art und Höhe der Zuwendung

- 12.1 Umfang der Zuwendung
Zuwendungsfähig sind die Ausgaben, die zu einer angemessenen baulichen und

verkehrsnotwendigen Wiederherstellung der in Nummer 9 genannten Infrastruktureinrichtungen aufgewendet werden müssen („Wiederbeschaffungswert“ unter Berücksichtigung der aktuellen Vorschriften für eine gleiche oder gleichwertige Konstruktion). Zu den zuwendungsfähigen Ausgaben zählen insbesondere

- a) Ausgaben der Wiederherstellung der baulichen Anlagen,
- b) Baunebenkosten von bis zu 10 vom Hundert, bei Ersatzneubauten bis zu 14 vom Hundert der Baukosten,
- c) Abriss- und sonstige Beräumungsausgaben,
- d) Ausgaben für den Ersatzneubau, auch an anderer Stelle,
- e) Ausgaben für die Wiederherstellung der baulichen Außenanlagen,
- f) Ausstattungsgegenstände ab 5 000 EUR, sofern es sich um Investitionsgüter handelt. Diese Wertgrenze gilt nicht für Ausstattungsgegenstände, die für die Funktionsfähigkeit eines Gebäudes erforderlich sind.
- g) Bei Gebäuden Grunderwerb für Ersatzneubauten an anderer Stelle,
- h) Projektsteuerungsleistungen für Einzelvorhaben und Koordinierung.

Baunebenkosten können im Einzelfall bei Nachweis der besonderen Spezifika der Maßnahme und der Unabweisbarkeit der erhöhten Kosten in Höhe von bis zu 15 vom Hundert anerkannt werden. Die Prüfung obliegt den Bewilligungsstellen im Rahmen des pflichtgemäßen Ermessens.

Die zuwendungsfähigen Ausgaben ergeben sich im Weiteren aus Nummer 5.4.1.

Eine früher gewährte Förderung desselben Objektes aus öffentlichen Mitteln schließt eine nochmalige Finanzierung von Maßnahmen im Rahmen von Teil II dieser Verwaltungsvorschrift nicht aus.

Ein bereits erfolgter Vorhabensbeginn vor Bewilligung ist nicht förderschädlich, wenn ein Antrag auf Förderung bis zum 30. Juni 2011 gestellt wird und die Fördervoraussetzungen bezogen auf den Zeitpunkt des Vorhabensbeginns nachgewiesen sind. Bei Nachweis von verdeckten Schäden beziehungsweise geohydrologischen Schäden ist ein bereits erfolgter Vorhabensbeginn nicht förderschädlich, wenn ein Antrag auf Förderung bis zum 30. Juni 2011 gestellt wird und die Fördervoraussetzungen bezogen auf den Zeitpunkt des Vorhabensbeginns nachgewiesen sind.

12.2 Nicht zuwendungsfähige Ausgaben

Nicht zuwendungsfähig sind:

- a) die Personal- und Sachausgaben des Zuwendungsempfängers,
- b) Ausgaben, die ein anderer als der Träger der Maßnahme zu tragen verpflichtet ist
- c) Ausgaben für den Unterhalt und den Betrieb.

12.3 Zuwendungs- und Finanzierungsart

Die Fördermittel werden als nicht rückzahlbare, zweckgebundene Zuschüsse im Rahmen einer Projektförderung als Anteilsfinanzierung gewährt.

12.4 Höhe der Zuwendung

Es werden für Anlagen des ÖPNV/SPNV, insbesondere Gleis- und Fahrleitungsanlagen, einschließlich Haltestellenanlagen und Fahrzeuge bis zu 90 vom Hundert der nachgewiesenen zuwendungsfähigen Ausgaben gefördert. Dabei sollen innerhalb der Förderquote Projektfinanzierungsmittel der Bundesanstalt für Arbeit (BSI, Vergabe-ABM und ähnliches) einbezogen werden.

Maßnahmen mit einer Schadenshöhe von bis zu 1 000 EUR erhalten keine Förderung (Bagatellgrenze).

Zu den zuwendungsfähigen Ausgaben zählen auch die bei der Wiederherstellung entstehenden Ausgaben, die aus der notwendigen Anpassung des Bauwerkes, der Anlage oder der sonstigen Sache an die zum Zeitpunkt der Bewilligung geltenden allgemein anerkannten Regeln der Technik oder Stand der Technik resultieren (notwendige Modernisierung). Sonstige bei Gelegenheit der Wiederherstellung vom Antragsteller vorgenommene Verbesserungen, Vergrößerungen oder Erweiterungen des Bauwerkes, der Anlage oder sonstiger Sachen begründen keine zuwendungsfähigen Ausgaben. Eine Trennung der Maßnahme in Bauabschnitte ist möglich. Die Höhe der auszugleichenden Schäden wird auf die in den bestätigten Maßnahmeplänen für die Infrastrukturbereiche ausgewiesene Höhe begrenzt. Ausgenommen hiervon sind verdeckte Schäden beziehungsweise geohydrologische Schäden, die bis zum 31. Mai 2011 bei der Bewilligungsbehörde als Nachtrag zum Maßnahmeplan beantragt werden können. Abweichungen können im Einzelfall zugelassen werden. Schadensursache und Schadenshöhe müssen nachprüfbar nachgewiesen werden durch einen Kostenvoranschlag oder ein Gutachten. Der Ausgleich von Mehr- oder Minderbedarf einschließlich der Finanzierung von bisher nicht mit Finanzmitteln untersetzten zurückgestellten schadenskausalen Maßnahmen ist innerhalb der

bestätigten Höhe der auszugleichenden Schäden des jeweiligen Maßnahmeplanes („Deckel“) und unter Berücksichtigung der Finanzkontingente nach Abstimmung mit der Bewilligungsbehörde möglich. Die Erstbewilligung bisher zurückgestellter Maßnahmen aus durch Minderbedarf eingesparten Mitteln ist generell bis zum 31. Dezember 2012 befristet. Ein Mehr- oder Minderbedarfsausgleich bei bewilligten Maßnahmen kann bis zum 31. Dezember 2013, auch im Rahmen der Verwendungsnachweislegung und -prüfung, erfolgen. Bei diesem Bedarfsausgleich ist grundsätzlich von einem Schadens- beziehungsweise Mitteltransfervolumen von mindestens 1 000 EUR auszugehen. Ein Mehr- oder Minderbedarfsausgleich ist im Allgemeinen nur dann möglich, wenn durch zum Beispiel Schlussrechnungen beziehungsweise Verwendungsnachweisführung der Minderbedarf schlüssig nachgewiesen werden konnte. Die Überwachung und Steuerung der Einhaltung der in den bestätigten Maßnahmeplänen anerkannten Schadenshöhen je Infrastrukturbereich obliegt vorrangig den Maßnahmeträgern beziehungsweise den betroffenen Kommunen. Bei Veränderungen ist die Bewilligungsbehörde unverzüglich zu benachrichtigen.

13. Sonstige Zuwendungsbestimmungen

13.1 Kumulierung und Abgrenzung

Die Kumulierung von Mitteln nach dieser Verwaltungsvorschrift mit Mitteln aus anderen Förderprogrammen ist zulässig, insbesondere auch eine Kofinanzierung des Eigenanteils über Hochwasserkredite. Die Kumulierung der Förderung darf zu keiner Überkompensation von Schäden führen. Der Zuwendungsempfänger ist verpflichtet, der Bewilligungsbehörde anzugeben, ob und gegebenenfalls in welcher Höhe er zusätzliche Mittel aus anderen Förderprogrammen erhält (Kumulation von Mitteln). Zuweisungen (Abschlagszahlungen) sind bei der Bewilligung von Fördermitteln zu beachten und bei Auszahlungen entsprechend zu verrechnen. Die Kommunen unterrichten die Bewilligungsbehörde maßnahmekonkret über die Höhe der Inanspruchnahme der Zuweisung. Von den Kommunen abgerufene Zuweisungen, die nicht innerhalb der Monatsfrist entsprechend ihrer Zweckbestimmung verwendet werden können, sind unverzüglich zurück zu überweisen. Es besteht die Möglichkeit, dass von den Kommunen in Anspruch genommene und noch nicht zweckentsprechend verwendete Teile der Zuweisung in Absprache mit der zuständigen Bewilligungsstelle mit Zuwendungen an die Kommune verrechnet werden, sofern die Voraussetzungen für die Anforderung der Zuwendung nach Nummer 1.3 ANBest-K ihrerseits erfüllt sind.

13.2 Versicherungsleistungen und Spenden

Versicherungsleistungen, die der Zuwendungsempfänger für das beschädigte Objekt zur Schadensbeseitigung oder zur Wiederherstellung erhält, sind in Anspruch zu nehmen und auf die zuwendungsfähigen Ausgaben anzurechnen.

In den Fällen, in denen Versicherungsschutz für das beschädigte Objekt besteht, kann die Höhe der Zuwendung zunächst auch ohne Berücksichtigung späterer Versicherungsleistungen vorläufig festgesetzt werden. Dabei sind bereits erfolgte Abschlagszahlungen der Versicherung zu berücksichtigen. Nach abschließender Regulierung des Schadens durch die Versicherung erfolgt die endgültige Festsetzung der Zuwendungshöhe unter Berücksichtigung der Versicherungsleistungen.

Bewilligungen, die im Hinblick auf spätere Versicherungsleistungen zunächst nur vorläufig erfolgen, sind nur unter der Voraussetzung möglich, dass der Zuwendungsempfänger seine Versicherungsansprüche bis zur Höhe der Zuwendung an den Freistaat Sachsen zur Sicherung des Erstattungsanspruches abtritt.

Zweckgebundene Spenden werden als Eigenmittel des Zuwendungsempfängers anerkannt. Spenden werden nur dann auf die Zuwendung angerechnet, wenn sich ohne ihre Anrechnung ein Schadensausgleich von über 100 vom Hundert ergeben würde.

Der Zuwendungsempfänger ist verpflichtet, die entsprechenden Angaben bei der Beantragung der Zuwendung zu machen oder die Bewilligungsstelle darauf hinzuweisen, dass mit einer Versicherungsleistung und/oder einer Spende gerechnet werden kann, die er unverzüglich der Bewilligungsbehörde mitteilt.

Die einzelfallbezogene Festlegung der Anrechnung der Spenden und Versicherungen obliegt den Bewilligungsbehörden.

13.3 Hinweispflicht

Die Zuwendungsempfänger haben die Förderung durch den Zuwendungsgeber auf den Bauschildern entsprechend auszuweisen.

14. Verfahren

14.1 Maßnahmeplan

Die betroffenen Kommunen erstellen Maßnahmepläne. Hierbei listen sie ihre durch das Augsthochwasser 2010 beschädigten verkehrlichen Infrastruktureinrichtungen (einschließlich

nicht-kommunaler Träger im Gemeindegebiet sowie Schäden bei ihren Unternehmen) unter Angabe der Priorität auf. Neben der Dokumentation der Schäden, dem Nachweis der Art der Schadensermittlung (Kostenberechnung und Gutachten) und einer Beschreibung des Schadens sind Informationen aufzunehmen, ob die Maßnahme bereits begonnen, ein Förderantrag bereits gestellt und Abschlagszahlungen des Freistaates Sachsen, Versicherungsleistungen und Spenden für die Infrastrukturmaßnahme schon eingesetzt wurden.

Die Landratsämter unterstützen die Gemeinden bei der Erstellung der Maßnahmepläne.

Die Maßnahmepläne sind bis zum 15. November 2010 den Bewilligungsbehörden vorzulegen.

Die Maßnahmepläne können auch nach deren Bestätigung bis zum 31. Mai 2011 um Einzelmaßnahmen ergänzt werden. Dies gilt nur für zum Zeitpunkt der Bestätigung des Maßnahmeplanes nicht erkennbare verdeckte Schäden sowie geohydrologische Spätschäden. Im Einzelfall sind Schadenshöhenpräzisierungen aufgrund nachträglich festgestellter Schäden ebenfalls bis zu diesem Zeitpunkt möglich.

14.2 Gesamtentscheidung zum Maßnahmeplan

Der Maßnahmeplan wird mit seinen einzelnen Maßnahmen von den Bewilligungsbehörden in Hinblick auf Schadenskausalität, Schlüssigkeit der Wiederaufbaumaßnahme, Schadenshöhe sowie Plausibilität der Kostenberechnung und Prioritätensetzung geprüft. Die Bewilligungsbehörden prüfen die einzelnen Maßnahmen darüber hinaus bezüglich der Fachplanung beziehungsweise -vorgaben. Die Kommune erhält eine Mitteilung (Gesamtentscheidung zum Maßnahmeplan), die anschließend durch Bewilligungsbescheide umgesetzt wird. Das Schreiben enthält zudem Hinweise auf die Anrechnung bereits geleisteter Abschlagszahlungen des Freistaates Sachsen; zu den Einzelmaßnahmen werden Hinweise, welche Behörde den jeweiligen Zuwendungsbescheid erstellt und soweit dies erforderlich ist, Hinweise zur Konkretisierung der Unterlagen geben. Aus dem Schreiben soll ebenfalls hervorgehen, mit welchen Förderprogrammen die gegebenenfalls geleistete Abschlagszahlung verrechnet wird.

14.3 Bewilligung

Der durch die Bewilligungsbehörde geprüfte Maßnahmeplan der Kommune (Wiederaufbauplan), wird dem Zuwendungsantrag beigefügt.

Die den Kommunen gewährten Abschlagszahlungen sind einzelmaßnahmebezogen auf die jeweilige Bewilligungssumme anzurechnen. Diese Abschläge mindern nicht die Bewilligungssumme, sie reduzieren jedoch den Auszahlungsbetrag.

Soweit haushaltsrechtlich vorgesehen, ist das Landesamt für Steuern und Finanzen für die Zuwendungsbauprüfung zu beteiligen. Die Zustimmung des Landesamtes für Steuern und Finanzen gilt als erteilt, falls von dieser nach Aufforderung zur Stellungnahme nicht binnen 30 Tagen eine Stellungnahme vorliegt.

15. Auszahlung

Der Antrag auf Auszahlung der Zuwendungsmittel ist nach [Muster 3 zu § 44 SäHO](#) bei den Bewilligungsbehörden zustellen, soweit keine abweichenden Festlegungen in den fachspezifischen Regelungen getroffen wurden. Der Auszahlungsbetrag reduziert sich bei den einzelnen Maßnahmen um den als Abschlagszahlung erhaltenen und der Maßnahme zugeordneten Betrag.

16. Verwendungsnachweis

Für die Einzelmaßnahmen ist ein Verwendungsnachweis gemäß der fachspezifischen Regelungen zu erstellen. Vereinfachte Verwendungsnachweise werden zugelassen. Hierbei sind die erhaltenen Abschlagszahlungen im Einzelnen nachzuweisen und abzurechnen. Die Kommunen erstellen zusätzlich einen zusammenfassenden Abschlussbericht, der auch die Ergebnisse der Abrechnung aller Einzelmaßnahmen enthält.

17. Informationspflichten

Die Bewilligungsbehörden erstellen je Kommune eine Übersicht, die die Umsetzung der Gesamtentscheidung nachvollziehbar dokumentiert. Den Bewilligungsbehörden obliegt die Gesamtabrechnung der Gesamtentscheidungen und der sonstigen nach dieser Verwaltungsvorschrift geförderten Einzelmaßnahmen gegenüber der Staatsregierung, einschließlich eines Abschlussberichtes, der auch die Ergebnisse der einzelnen Abschlussberichte der Kommunen zusammenfasst.

18. Ergänzende Bestimmungen

Die Nummern 1 bis 7 können ergänzend angewandt werden.

III.

Schlussbestimmungen

19. Inkrafttreten und Außerkrafttreten

Diese Richtlinie tritt am Tag der Unterzeichnung in Kraft. Gleichzeitig tritt die **Richtlinie des Sächsischen Staatsministeriums für Wirtschaft und Arbeit über die Gewährung von Fördermitteln im öffentlichen Personennahverkehr (RL-ÖPNV)** vom 6. April 2004 (SächsABl. S. 498) außer Kraft.

Dresden, den 24. August 2010

Der Staatsminister für Wirtschaft, Arbeit und Verkehr
Sven Morlok

Änderungsvorschriften

Zweite Verwaltungsvorschrift des Sächsischen Staatsministeriums für Wirtschaft, Arbeit und Verkehr zur Behebung von Schäden infolge des Sommerhochwassers 2010

vom 8. Februar 2011 (SächsABl. S. 336)

Änderung der Richtlinie des Sächsischen Staatsministeriums für Wirtschaft, Arbeit und Verkehr über die Gewährung von Fördermitteln im öffentlichen Personennahverkehr (RL-ÖPNV)

Art. 14 der Verwaltungsvorschrift vom 2. März 2012 (SächsABl. S. 291, 293)

Richtlinie des Sächsischen Staatsministeriums für Wirtschaft, Arbeit und Verkehr zur Änderung der RL-ÖPNV

vom 18. Dezember 2019 (SächsABl. SDr. S. S 12)

Zuletzt enthalten in

Verwaltungsvorschrift des Sächsischen Staatsministeriums für Wirtschaft, Arbeit und Verkehr über die geltenden Verwaltungsvorschriften des Staatsministeriums für Wirtschaft, Arbeit und Verkehr

vom 28. November 2021 (SächsABl. SDr. S. S 224)